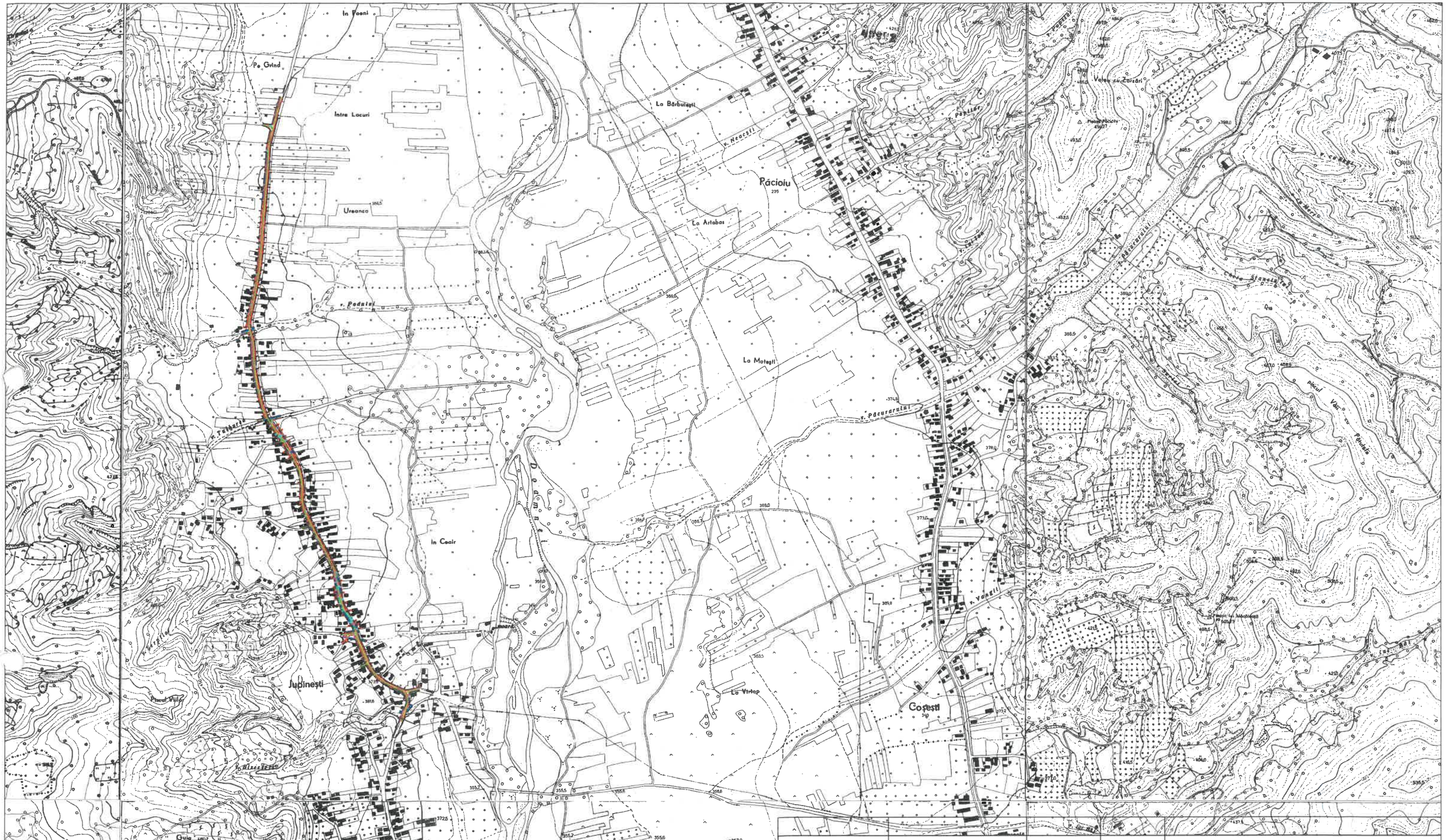

Verificator / Expert	Nume	Semnătura	Cerinţa	Referat / Expertiză nr. / Data

Proiectant:

S.C. INTERCAD PROIECT S.R.L.
Str. Basarabi, Nr. 5, Iaşi; e-mail: office@intercadproiect.ro;
tel: 0732.672.722; CUI: 42645436

IntercadProiect

Specificaţie	Nume	Semnătura	Scara: 1:10000
ŞEF PROIECT	Ing. Ovidiu Ursanu		
PROIECTAT	Ing. Santu Horea		03/2022
DESENAT	Ing. Santu Horea		

BENEFICIAR:
R.A.J.D ARGES

Proiect nr.: 035/2022

TITLU PROIECT:
„Modernizare drum judetean DJ 731 D, km 15+075-km 16+825, L= 1.75 km, comuna Cosesti, judetul Arges"

Amplasament: DJ 731 D, km 15+075 - km 16+825

Faza: PTh+DE+CS

TITLUL PLANŞEI:
Plan de incadrare DJ 731 D

Planșa.nr. D.0

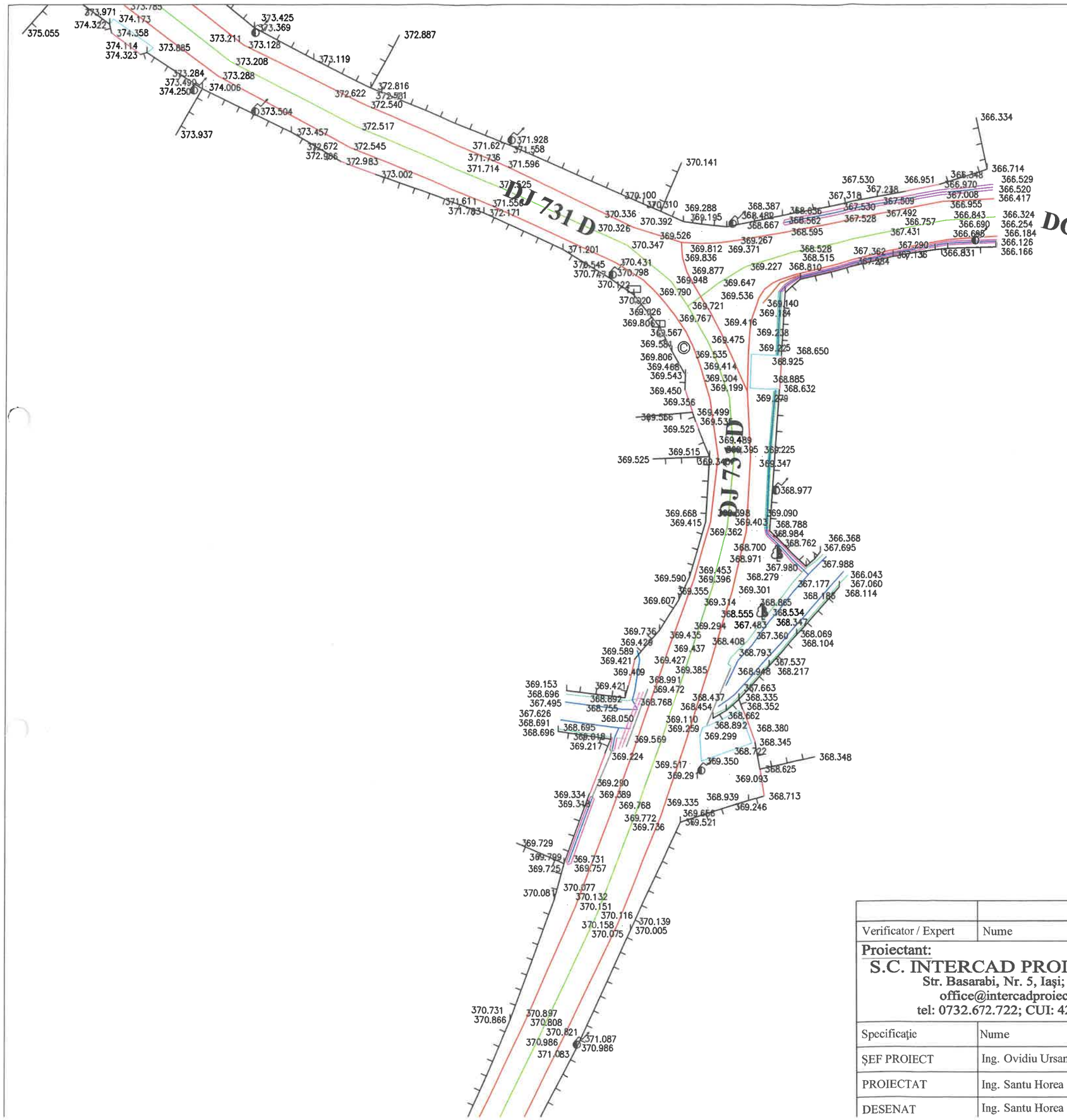

LEGENDA:

- gard
- acces
- limita constructii
- margine drum
- ax drum
- stalp electricitate din beton
- cota teren
- © camin canalizare/apa
- limita cadastrala
- trotuar
- platforma beton
- contor electric
- semn circulatie/indicator
- arbore
- pluviala
- stalp lemn
- hidrant
- numar cadastral
- G gaz
- lampadar
- sant
- constructii intabulate

Verificator / Expert	Nume	Semnătura	Cerința	Referat / Expertiză nr. / Data

Proiectant:
S.C. INTERCAD PROIECT S.R.L.
Str. Basarabi, Nr. 5, Iași; e-mail: office@intercadproiect.ro;
tel: 0732.672.722; CUI: 42645436

BENEFICIAR: R.A.J.D ARGES

Proiect nr.: 035/2022

TITLU PROIECT: „Modernizare drum judetean DJ 731 D, km 15+075-km 16+825, L= 1.75 km, comuna Cosesti, judetul Arges"

Amplasament: DJ 731 D, km 15+075 - km 16+825

Faza: PTh+DE+CS

Specificație	Nume	Semnătură
ȘEF PROIECT	Ing. Ovidiu Ursanu	
PROIECTAT	Ing. Santu Horea	
DESENAT	Ing. Santu Horea	

Scara: 1:500

03/2022

TITLUL PLANȘEI: Plan de situatie existent DJ 731 D

Planșa.nr. D1.1

LEGENDA:

- gard
- acces
- limita constructii
- margine drum
- ax drum
- stalp electricitate din beton
- cota teren
- camin canalizare/apa
- limita cadastrala
- trotuar
- platforma beton
- contor electric
- semn circulatie/indicator
- arbore
- pluviala
- stalp lemn
- hidrant
- numar cadastral
- gaz
- lampadar
- sant
- constructii intabulate

Verificator / Expert	Nume	Semnătura	Cerinţa	Referat / Expertiză nr. / Data

Proiectant:
S.C. INTERCAD PROIECT S.R.L.
Str. Basarabi, Nr. 5, Iaşi; e-mail: office@intercadproiect.ro; tel: 0732.672.722; CUI: 42645436

IntercadProiect

Specificaţie	Nume	Semnătura
ŞEF PROIECT	Ing. Ovidiu Ursanu	
PROIECTAT	Ing. Santu Horea	
DESENAT	Ing. Santu Horea	

Scara: 1:500

03/2022

BENEFICIAR: R.A.J.D ARGES

Proiect nr.: 035/2022

TITLU PROIECT: „Modernizare drum judetean DJ 731 D, km 15+075- km 16+825, L= 1.75 km, comuna Cosesti, judetul Arges"

Amplasament: DJ 731 D, km 15+075 - km 16+825

Faza: PTh+DE+ CS

TITLUL PLANŞEI: Plan de situatie existent DJ 731 D

Planşa.nr. D1.2

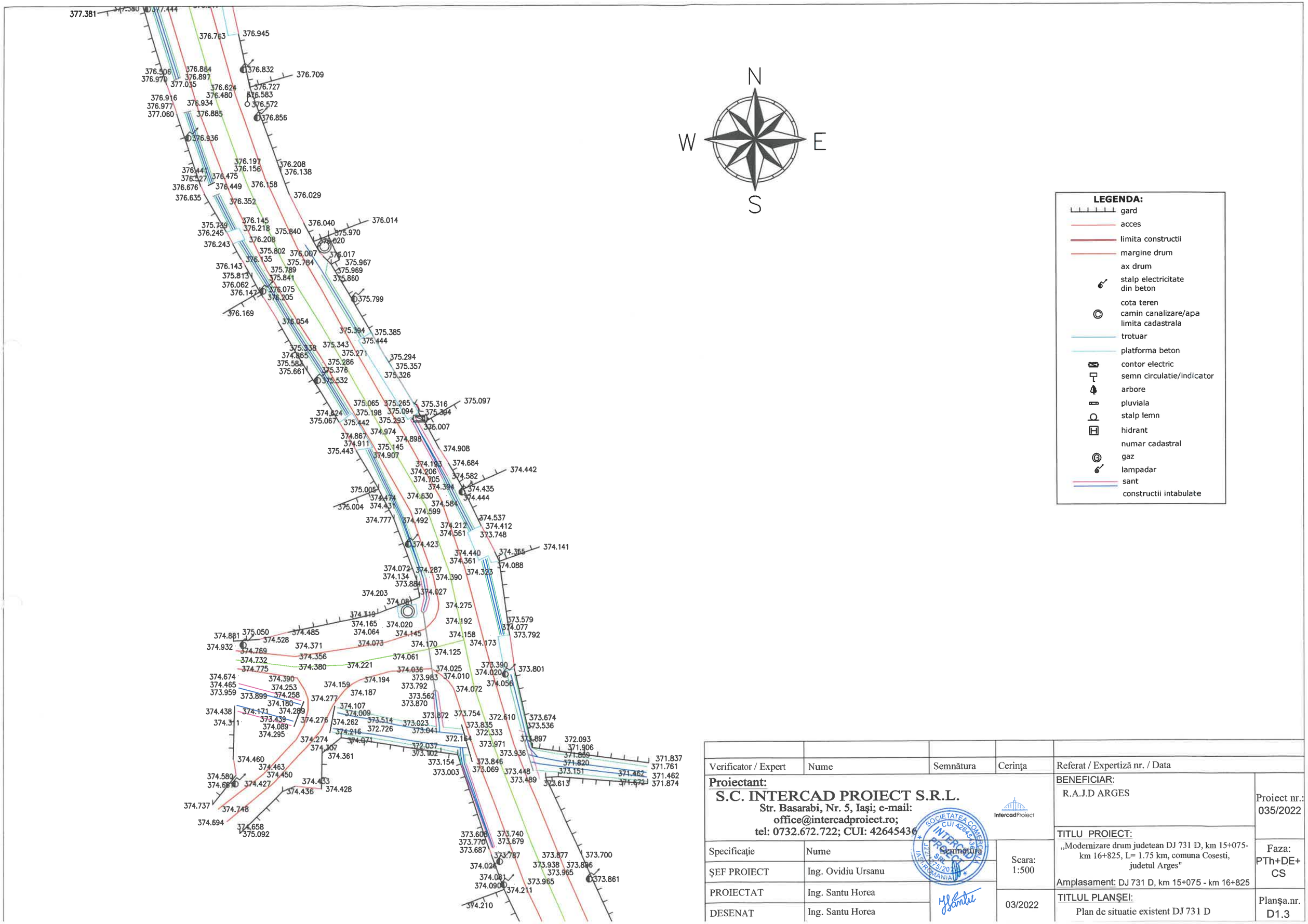

Verificator / Expert	Nume	Semnătura	Cerinţa	Referat / Expertiză nr. / Data

Proiectant:

S.C. INTERCAD PROIECT S.R.L.

Str. Basarabi, Nr. 5, Iaşi; e-mail: office@intercadproiect.ro; tel: 0732.672.722; CUI: 42645436

IntercadProiect

Specificaţie	Nume	Semnătura	Scara: 1:500
ŞEF PROIECT	Ing. Ovidiu Ursanu		
PROIECTAT	Ing. Santu Horea		03/2022
DESENAT	Ing. Santu Horea		

BENEFICIAR: R.A.J.D ARGES

Proiect nr.: 035/2022

TITLU PROIECT: „Modernizare drum judetean DJ 731 D, km 15+075-km 16+825, L= 1.75 km, comuna Cosesti, judetul Arges"

Amplasament: DJ 731 D, km 15+075 - km 16+825

Faza: PTh+DE+CS

TITLUL PLANŞEI: Plan de situatie existent DJ 731 D

Planşa.nr. D1.3

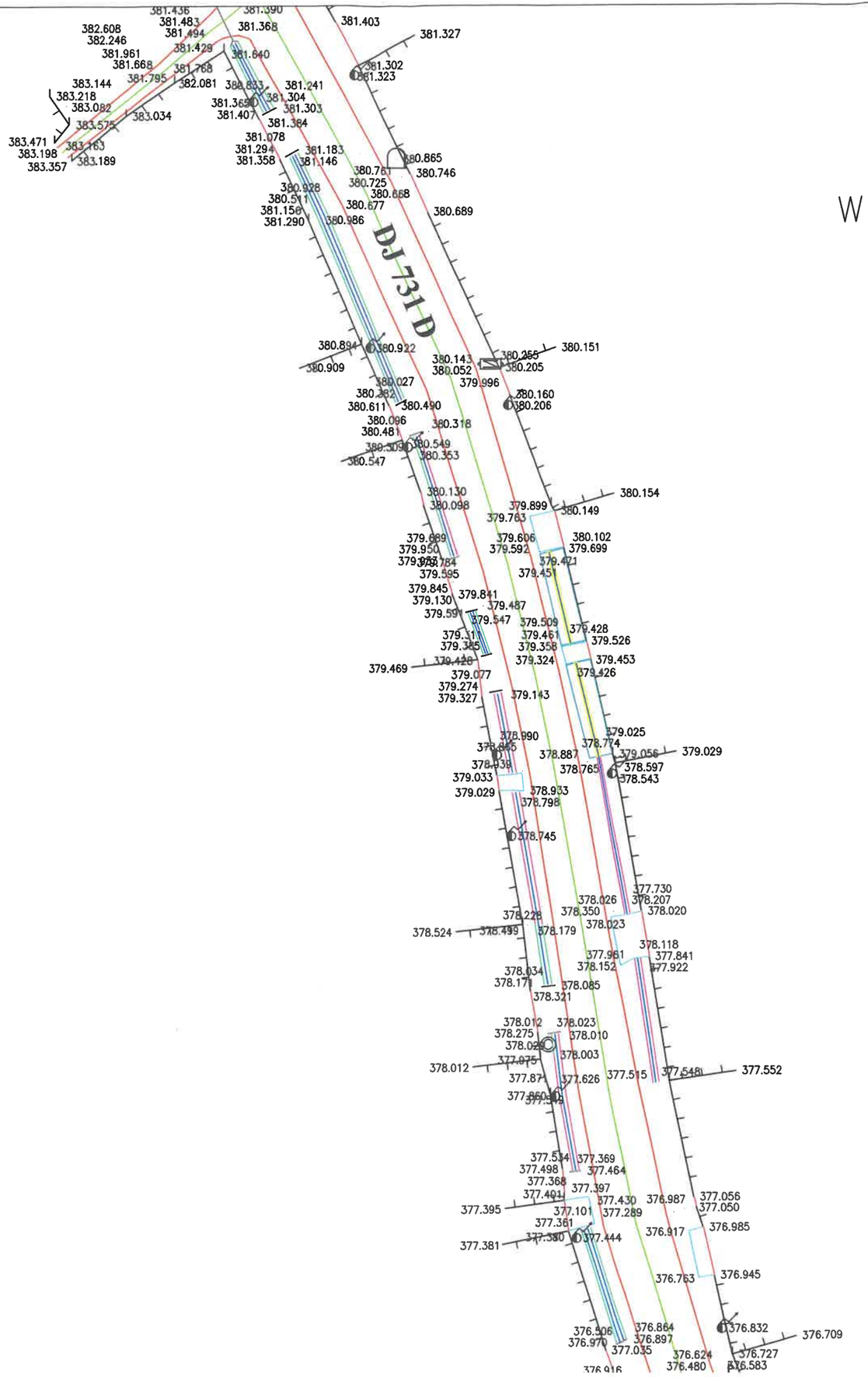

Verificator / Expert	Nume	Semnătura	Cerinţa	Referat / Expertiză nr. / Data

Proiectant:
S.C. INTERCAD PROIECT S.R.L.
Str. Basarabi, Nr. 5, Iaşi; e-mail: office@intercadproiect.ro;
tel: 0732.672.722; CUI: 42645436

IntercadProiect

BENEFICIAR:
R.A.J.D ARGES

Proiect nr.: 035/2022

TITLU PROIECT:
„Modernizare drum judetean DJ 731 D, km 15+075-km 16+825, L= 1.75 km, comuna Cosesti, judetul Arges"

Faza: PTh+DE+CS

Amplasament: DJ 731 D, km 15+075 - km 16+825

Specificaţie	Nume	Semnătura	Scara: 1:500
ŞEF PROIECT	Ing. Ovidiu Ursanu		
PROIECTAT	Ing. Santu Horea		03/2022
DESENAT	Ing. Santu Horea		

TITLUL PLANŞEI:
Plan de situatie existent DJ 731 D

Planşa.nr. D1.4

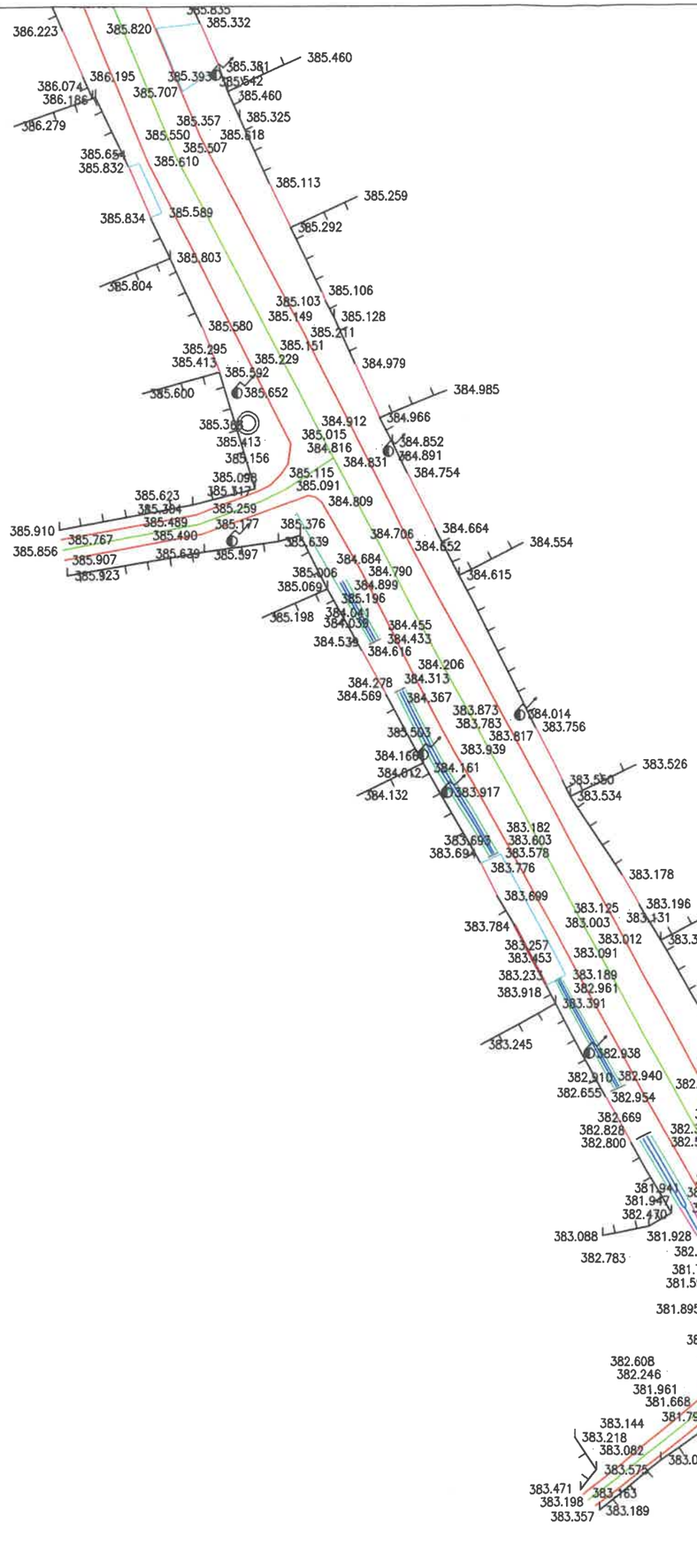



LEGENDA:

- gard
- acces
- limita constructii
- margine drum
- ax drum
- stalp electricitate din beton
- cota teren
- camin canalizare/apa
- limita cadastrala
- trotuar
- platforma beton
- contor electric
- semn circulatie/indicator
- arbore
- pluviala
- stalp lemn
- hidrant
- numar cadastral
- gaz
- lampadar
- sant
- constructii intabulate

Verificator / Expert	Nume	Semnătura	Cerinţa	Referat / Expertiză nr. / Data
Proiectant: **S.C. INTERCAD PROIECT S.R.L.** Str. Basarabi, Nr. 5, Iaşi; e-mail: office@intercadproiect.ro; tel: 0732.672.722; CUI: 42645436				BENEFICIAR: R.A.J.D ARGES — Proiect nr.: 035/2022
				TITLU PROIECT: „Modernizare drum judetean DJ 731 D, km 15+075-km 16+825, L= 1.75 km, comuna Cosesti, judetul Arges" — Faza: PTh+DE+CS
Specificaţie	Nume	Semnătura	Scara: 1:500	Amplasament: DJ 731 D, km 15+075 - km 16+825
ŞEF PROIECT	Ing. Ovidiu Ursanu			
PROIECTAT	Ing. Santu Horea		03/2022	TITLUL PLANŞEI: Plan de situatie existent DJ 731 D — Planşa.nr. D1.5
DESENAT	Ing. Santu Horea			

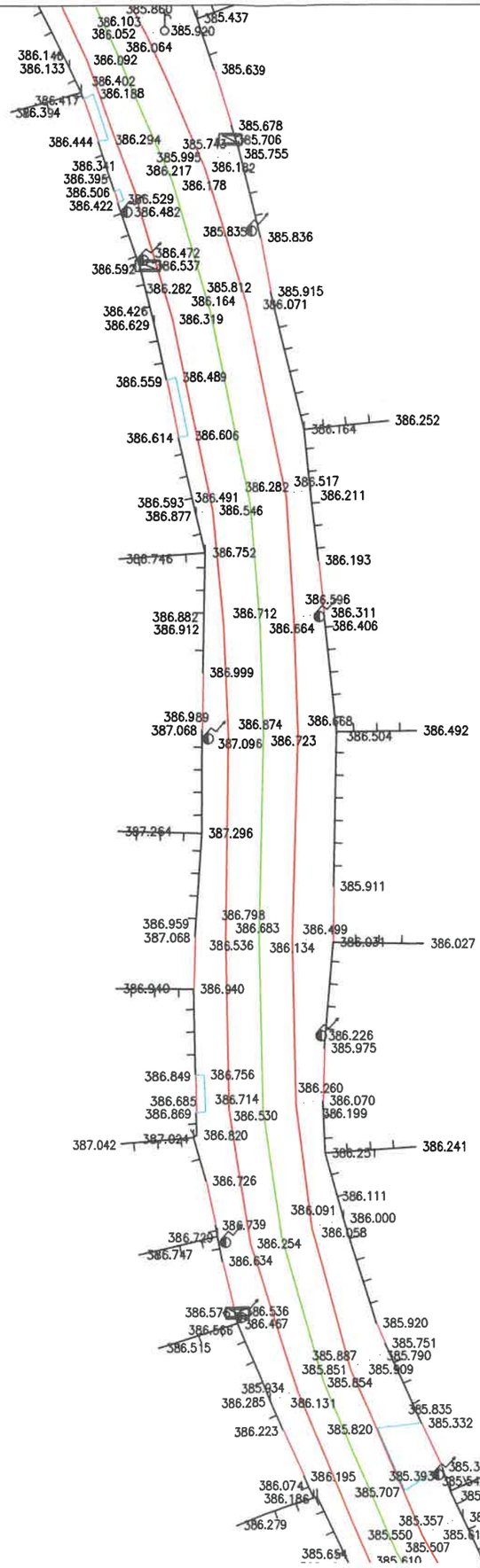



LEGENDA:

- gard
- acces
- limita constructii
- margine drum
- ax drum
- stalp electricitate din beton
- cota teren
- camin canalizare/apa
- limita cadastrala
- trotuar
- platforma beton
- contor electric
- semn circulatie/indicator
- arbore
- pluviala
- stalp lemn
- hidrant
- numar cadastral
- gaz
- lampadar
- sant
- constructii intabulate

Verificator / Expert	Nume	Semnătura	Cerința	Referat / Expertiză nr. / Data

Proiectant:
S.C. INTERCAD PROIECT S.R.L.
Str. Basarabi, Nr. 5, Iași; e-mail: office@intercadproiect.ro;
tel: 0732.672.722; CUI: 42645436

IntercadProiect

Specificație	Nume	Semnătura	Scara: 1:500
ȘEF PROIECT	Ing. Ovidiu Ursanu		
PROIECTAT	Ing. Santu Horea		03/2022
DESENAT	Ing. Santu Horea		

BENEFICIAR:
R.A.J.D ARGES

Proiect nr.: 035/2022

TITLU PROIECT:
„Modernizare drum judetean DJ 731 D, km 15+075-km 16+825, L= 1.75 km, comuna Cosesti, judetul Arges"

Faza: PTh+DE+CS

Amplasament: DJ 731 D, km 15+075 - km 16+825

TITLUL PLANȘEI:
Plan de situatie existent DJ 731 D

Planșa.nr. D1.6

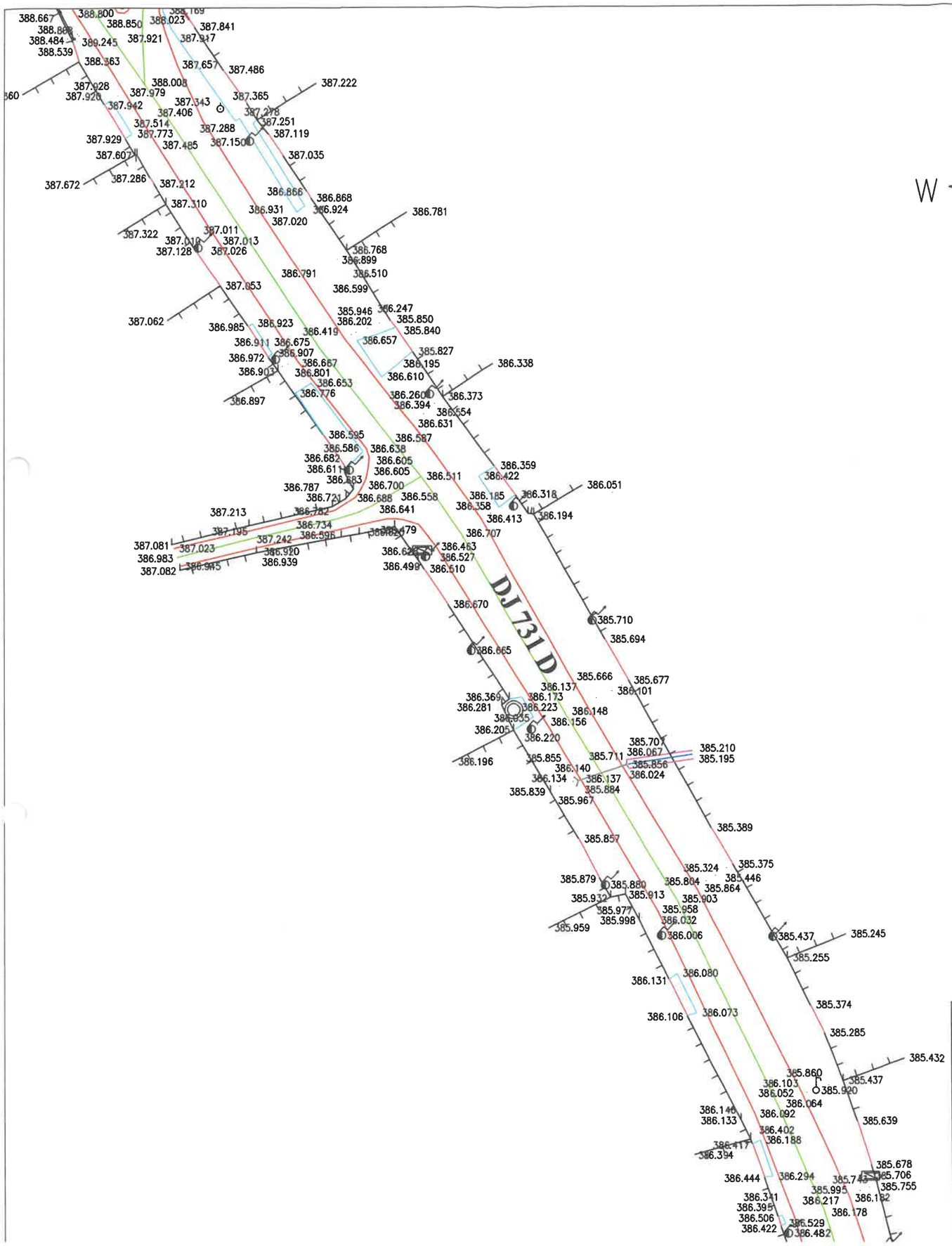



LEGENDA:

- gard
- acces
- limita constructii
- margine drum
- ax drum
- stalp electricitate din beton
- cota teren
- camin canalizare/apa
- limita cadastrala
- trotuar
- platforma beton
- contor electric
- semn circulatie/indicator
- arbore
- pluviala
- stalp lemn
- hidrant
- numar cadastral
- gaz
- lampadar
- sant
- constructii intabulate

Verificator / Expert	Nume	Semnătura	Cerința	Referat / Expertiză nr. / Data

Proiectant:
S.C. INTERCAD PROIECT S.R.L.
Str. Basarabi, Nr. 5, Iași; e-mail: office@intercadproiect.ro;
tel: 0732.672.722; CUI: 42645436

Specificație	Nume	Semnătura
ȘEF PROIECT	Ing. Ovidiu Ursanu	
PROIECTAT	Ing. Santu Horea	
DESENAT	Ing. Santu Horea	

Scara: 1:500

03/2022

BENEFICIAR: R.A.J.D ARGES

Proiect nr.: 035/2022

TITLU PROIECT: „Modernizare drum judetean DJ 731 D, km 15+075-km 16+825, L= 1.75 km, comuna Cosesti, judetul Arges"

Amplasament: DJ 731 D, km 15+075 - km 16+825

Faza: PTh+DE+CS

TITLUL PLANȘEI: Plan de situatie existent DJ 731 D

Planșa.nr. D1.7

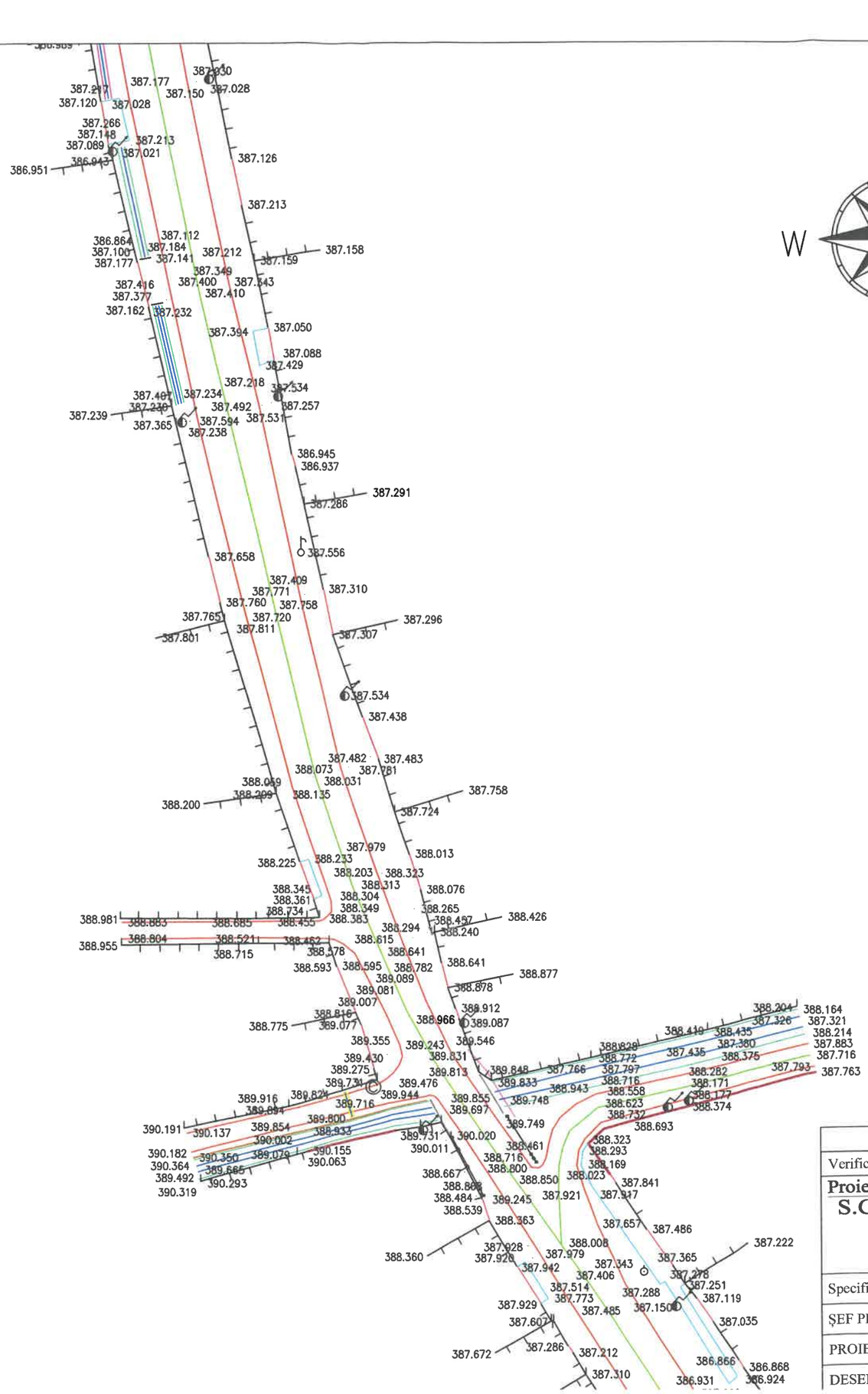



LEGENDA:

- gard
- acces
- limita constructii
- margine drum
- ax drum
- stalp electricitate din beton
- cota teren
- camin canalizare/apa
- limita cadastrala
- trotuar
- platforma beton
- contor electric
- semn circulatie/indicator
- arbore
- pluviala
- stalp lemn
- hidrant
- numar cadastral
- gaz
- lampadar
- sant
- constructii intabulate

Verificator / Expert	Nume	Semnătura	Cerința	Referat / Expertiză nr. / Data

Proiectant:
S.C. INTERCAD PROIECT S.R.L.
Str. Basarabi, Nr. 5, Iași; e-mail: office@intercadproiect.ro;
tel: 0732.672.722; CUI: 42645436

Specificație	Nume	Semnătura	Scara: 1:500
ȘEF PROIECT	Ing. Ovidiu Ursanu		
PROIECTAT	Ing. Santu Horea		03/2022
DESENAT	Ing. Santu Horea		

BENEFICIAR:
R.A.J.D ARGES

Proiect nr.: 035/2022

TITLU PROIECT:
„Modernizare drum judetean DJ 731 D, km 15+075-km 16+825, L= 1.75 km, comuna Cosesti, judetul Arges"
Amplasament: DJ 731 D, km 15+075 - km 16+825

Faza: PTh+DE+CS

TITLUL PLANȘEI:
Plan de situatie existent DJ 731 D

Planșa.nr. D1.8

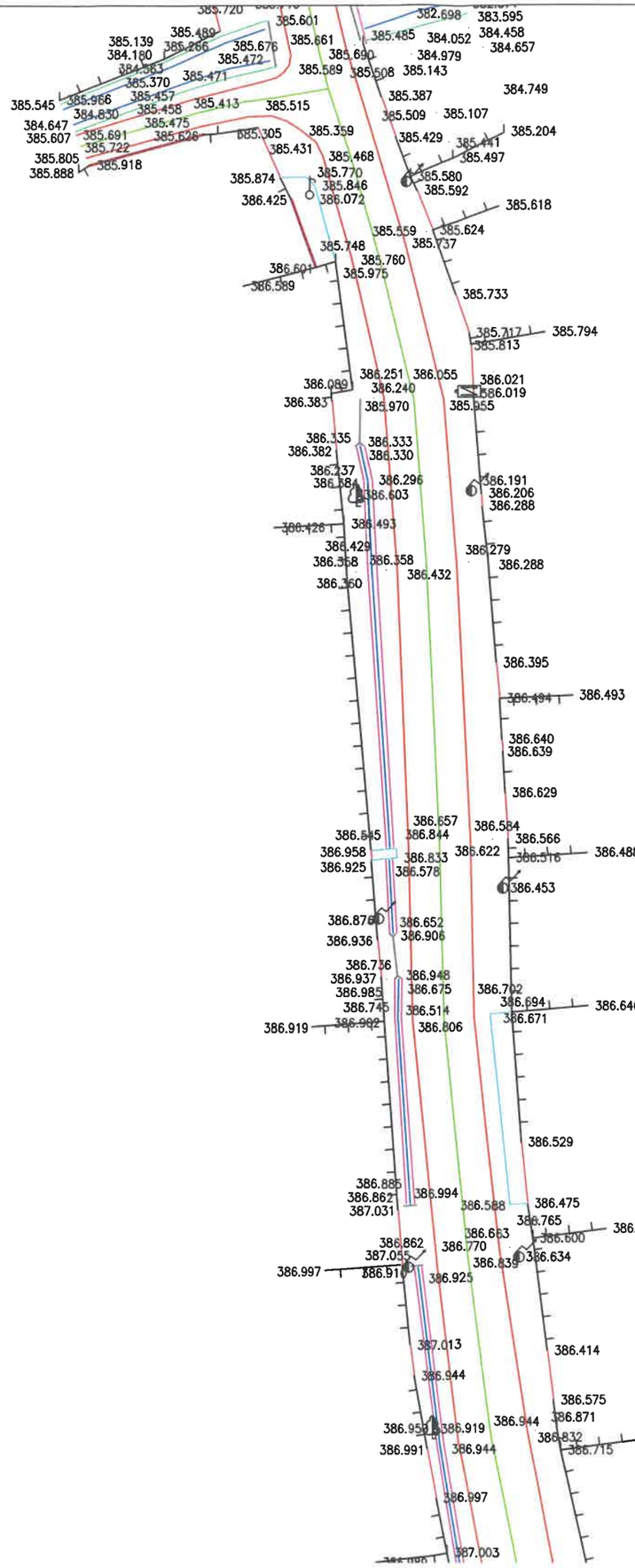

LEGENDA:

- gard
- acces
- limita constructii
- margine drum
- ax drum
- stalp electricitate din beton
- cota teren
- camin canalizare/apa
- limita cadastrala
- trotuar
- platforma beton
- contor electric
- semn circulatie/indicator
- arbore
- pluviala
- stalp lemn
- hidrant
- numar cadastral
- gaz
- lampadar
- sant
- constructii intabulate

Verificator / Expert	Nume	Semnătura	Cerința	Referat / Expertiză nr. / Data

Proiectant:
S.C. INTERCAD PROIECT S.R.L.
Str. Basarabi, Nr. 5, Iași; e-mail: office@intercadproiect.ro;
tel: 0732.672.722; CUI: 42645436

BENEFICIAR: R.A.J.D ARGES

Proiect nr.: 035/2022

TITLU PROIECT: „Modernizare drum judetean DJ 731 D, km 15+075-km 16+825, L= 1.75 km, comuna Cosesti, judetul Arges"

Faza: PTh+DE+CS

Amplasament: DJ 731 D, km 15+075 - km 16+825

Specificație	Nume	Semnătura	Scara:	
ȘEF PROIECT	Ing. Ovidiu Ursanu		1:500	
PROIECTAT	Ing. Santu Horea		03/2022	TITLUL PLANȘEI: Plan de situatie existent DJ 731 D
DESENAT	Ing. Santu Horea			Planșa.nr. D1.9

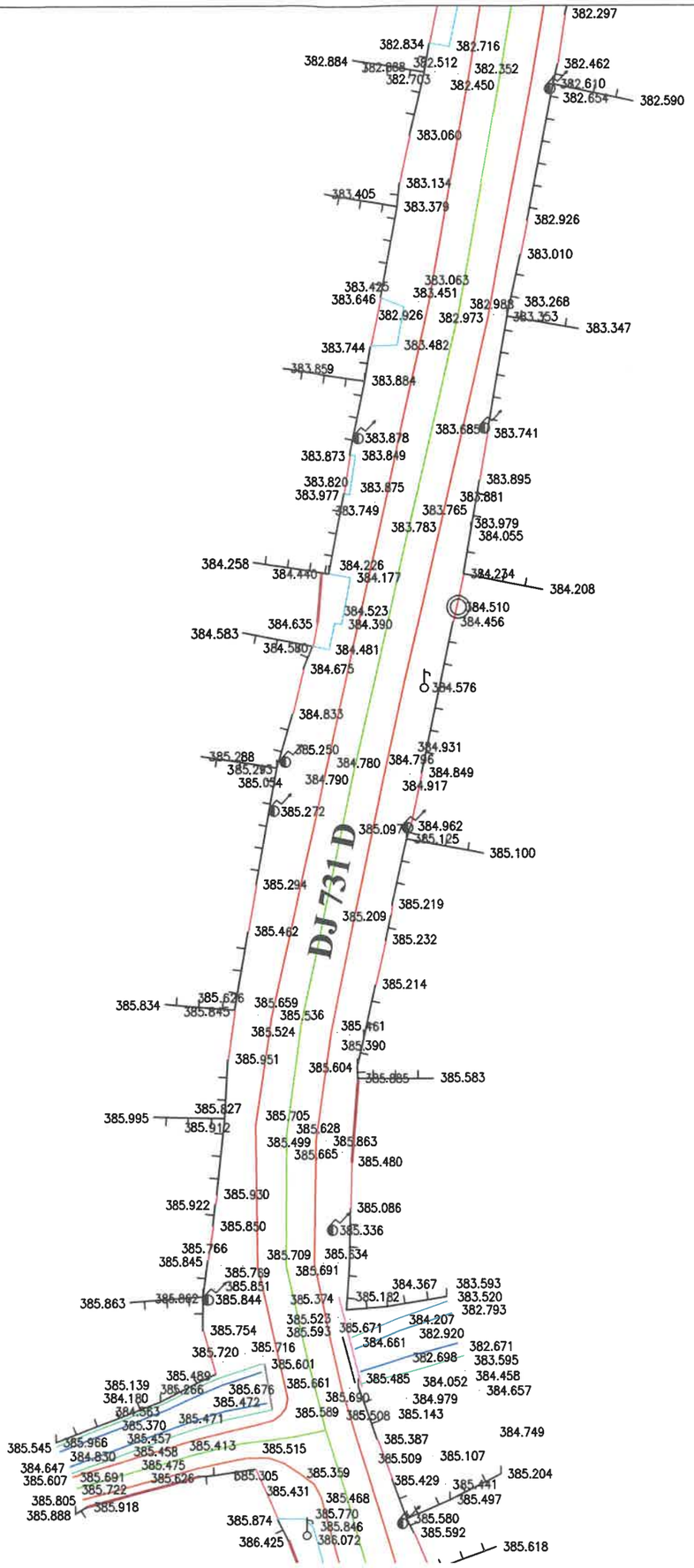

LEGENDA:

- gard
- acces
- limita constructii
- margine drum
- ax drum
- stalp electricitate din beton
- cota teren
- camin canalizare/apa
- limita cadastrala
- trotuar
- platforma beton
- contor electric
- semn circulatie/indicator
- arbore
- pluviala
- stalp lemn
- hidrant
- numar cadastral
- gaz
- lampadar
- sant
- constructii intabulate

Verificator / Expert	Nume	Semnătura	Cerinţa	Referat / Expertiză nr. / Data

Proiectant:
S.C. INTERCAD PROIECT S.R.L.
Str. Basarabi, Nr. 5, Iaşi; e-mail: office@intercadproiect.ro;
tel: 0732.672.722; CUI: 42645436

Specificaţie	Nume	Semnătura	Scara: 1:500
ŞEF PROIECT	Ing. Ovidiu Ursanu		
PROIECTAT	Ing. Santu Horea		03/2022
DESENAT	Ing. Santu Horea		

BENEFICIAR: R.A.J.D ARGES

Proiect nr.: 035/2022

TITLU PROIECT: „Modernizare drum judetean DJ 731 D, km 15+075-km 16+825, L= 1.75 km, comuna Cosesti, judetul Arges"

Amplasament: DJ 731 D, km 15+075 - km 16+825

Faza: PTh+DE+CS

TITLUL PLANŞEI: Plan de situatie existent DJ 731 D

Planşa.nr. D1.10

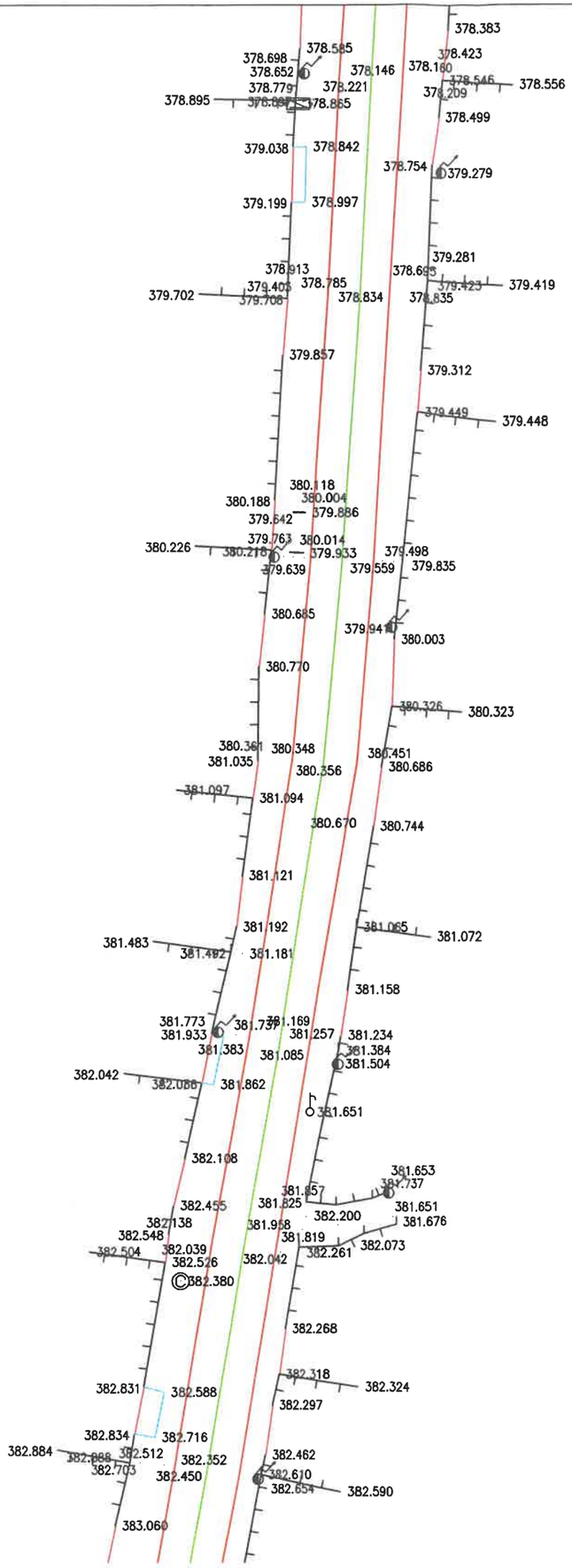



LEGENDA:

- gard
- acces
- limita constructii
- margine drum
- ax drum
- stalp electricitate din beton
- cota teren
- camin canalizare/apa
- limita cadastrala
- trotuar
- platforma beton
- contor electric
- semn circulatie/indicator
- arbore
- pluviala
- stalp lemn
- hidrant
- numar cadastral
- gaz
- lampadar
- sant
- constructii intabulate

Verificator / Expert	Nume	Semnătura	Cerința	Referat / Expertiză nr. / Data	
Proiectant: **S.C. INTERCAD PROIECT S.R.L.** Str. Basarabi, Nr. 5, Iași; e-mail: office@intercadproiect.ro; tel: 0732.672.722; CUI: 42645436				BENEFICIAR: R.A.J.D ARGES	Proiect nr.: 035/2022
				TITLU PROIECT: „Modernizare drum judetean DJ 731 D, km 15+075-km 16+825, L= 1.75 km, comuna Cosesti, judetul Arges"	Faza: PTh+DE+CS
Specificație	Nume	Semnătura	Scara: 1:500	Amplasament: DJ 731 D, km 15+075 - km 16+825	
ȘEF PROIECT	Ing. Ovidiu Ursanu				
PROIECTAT	Ing. Santu Horea		03/2022	TITLUL PLANȘEI: Plan de situatie existent DJ 731 D	Planșa nr. D1.11
DESENAT	Ing. Santu Horea				

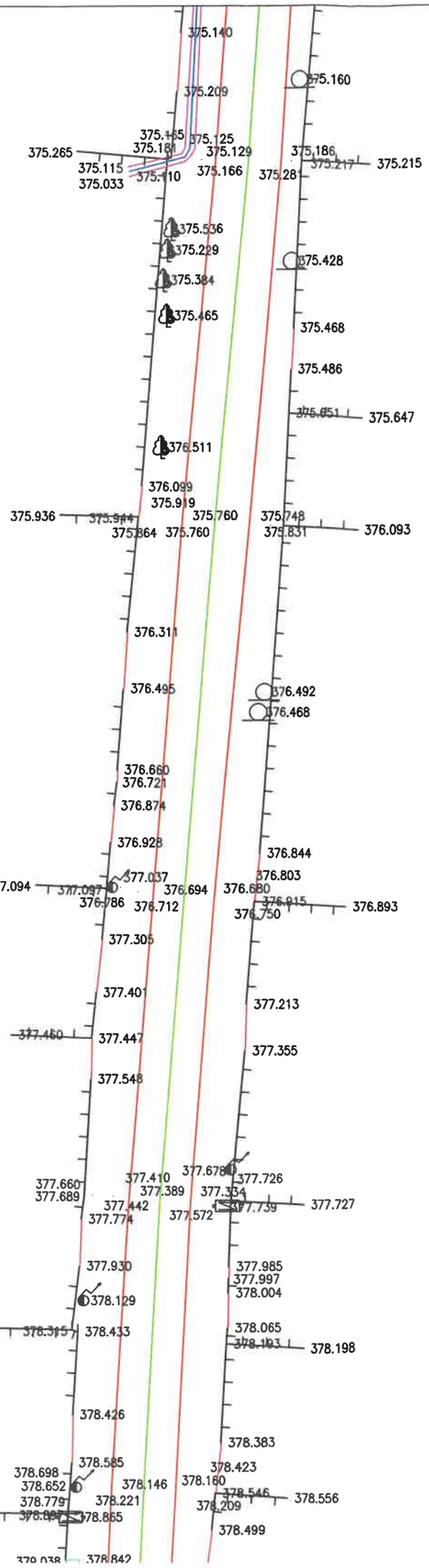



LEGENDA:

- gard
- acces
- limita constructii
- margine drum
- ax drum
- stalp electricitate din beton
- cota teren
- camin canalizare/apa
- limita cadastrala
- trotuar
- platforma beton
- contor electric
- semn circulatie/indicator
- arbore
- pluviala
- stalp lemn
- hidrant
- numar cadastral
- gaz
- lampadar
- sant
- constructii intabulate

Verificator / Expert	Nume	Semnătura	Cerința	Referat / Expertiză nr. / Data

Proiectant:
S.C. INTERCAD PROIECT S.R.L.
Str. Basarabi, Nr. 5, Iași; e-mail: office@intercadproiect.ro;
tel: 0732.672.722; CUI: 42645436

IntercadProiect

BENEFICIAR:
R.A.J.D ARGES

Proiect nr.: 035/2022

TITLU PROIECT:
„Modernizare drum judetean DJ 731 D, km 15+075-km 16+825, L= 1.75 km, comuna Cosesti, judetul Arges"

Amplasament: DJ 731 D, km 15+075 - km 16+825

Faza: PTh+DE+CS

Specificație	Nume	Semnătura	Scara: 1:500
ȘEF PROIECT	Ing. Ovidiu Ursanu		
PROIECTAT	Ing. Santu Horea		
DESENAT	Ing. Santu Horea		03/2022

TITLUL PLANȘEI:
Plan de situatie existent DJ 731 D

Planșa nr. D1.12

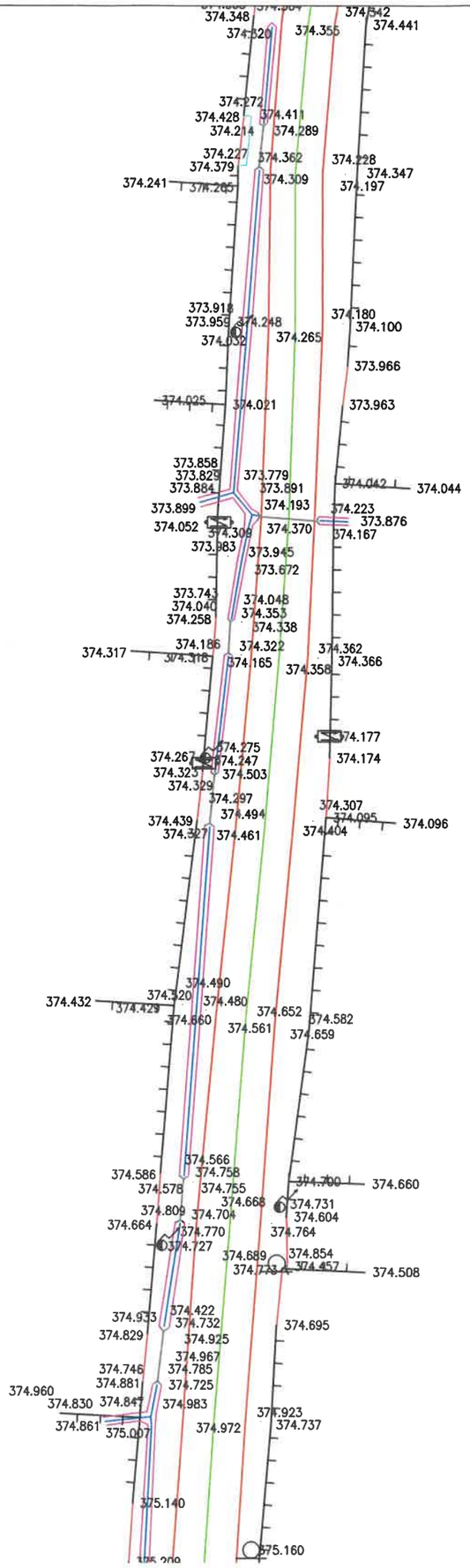



LEGENDA:

- gard
- acces
- limita constructii
- margine drum
- ax drum
- stalp electricitate din beton
- cota teren
- camin canalizare/apa
- limita cadastrala
- trotuar
- platforma beton
- contor electric
- semn circulatie/indicator
- arbore
- pluviala
- stalp lemn
- hidrant
- numar cadastral
- gaz
- lampadar
- sant
- constructii intabulate

Verificator / Expert	Nume	Semnătura	Cerința	Referat / Expertiză nr. / Data

Proiectant:
S.C. INTERCAD PROIECT S.R.L.
Str. Basarabi, Nr. 5, Iași; e-mail: office@intercadproiect.ro; tel: 0732.672.722; CUI: 42645436

BENEFICIAR: R.A.J.D ARGES

Proiect nr.: 035/2022

TITLU PROIECT: „Modernizare drum judetean DJ 731 D, km 15+075-km 16+825, L= 1.75 km, comuna Cosesti, judetul Arges"

Amplasament: DJ 731 D, km 15+075 - km 16+825

Faza: PTh+DE+CS

Specificație	Nume	Semnătura
ȘEF PROIECT	Ing. Ovidiu Ursanu	
PROIECTAT	Ing. Santu Horea	
DESENAT	Ing. Santu Horea	

Scara: 1:500

03/2022

TITLUL PLANȘEI: Plan de situatie existent DJ 731 D

Planșa nr.: D1.13

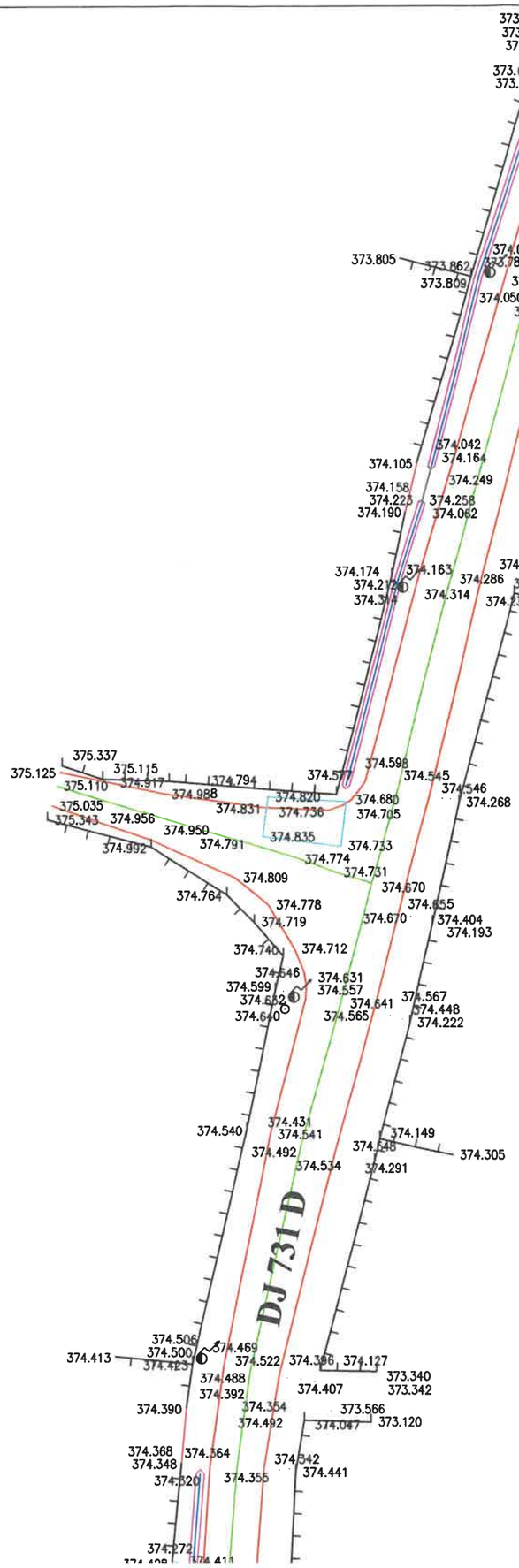



LEGENDA:

- gard
- acces
- limita constructii
- margine drum
- ax drum
- stalp electricitate din beton
- cota teren
- camin canalizare/apa
- limita cadastrala
- trotuar
- platforma beton
- contor electric
- semn circulatie/indicator
- arbore
- pluviala
- stalp lemn
- hidrant
- numar cadastral
- gaz
- lampadar
- sant
- constructii intabulate

Verificator / Expert	Nume	Semnătura	Cerința	Referat / Expertiză nr. / Data

Proiectant:
S.C. INTERCAD PROIECT S.R.L.
Str. Basarabi, Nr. 5, Iași; e-mail: office@intercadproiect.ro;
tel: 0732.672.722; CUI: 42645436

Specificație	Nume	Semnătura	Scara: 1:500
ȘEF PROIECT	Ing. Ovidiu Ursanu		
PROIECTAT	Ing. Santu Horea		03/2022
DESENAT	Ing. Santu Horea		

BENEFICIAR: R.A.J.D ARGES

Proiect nr.: 035/2022

TITLU PROIECT: „Modernizare drum judetean DJ 731 D, km 15+075-km 16+825, L= 1.75 km, comuna Cosesti, judetul Arges"

Amplasament: DJ 731 D, km 15+075 - km 16+825

Faza: PTh+DE+CS

TITLUL PLANȘEI: Plan de situatie existent DJ 731 D

Planșa.nr. D1.14

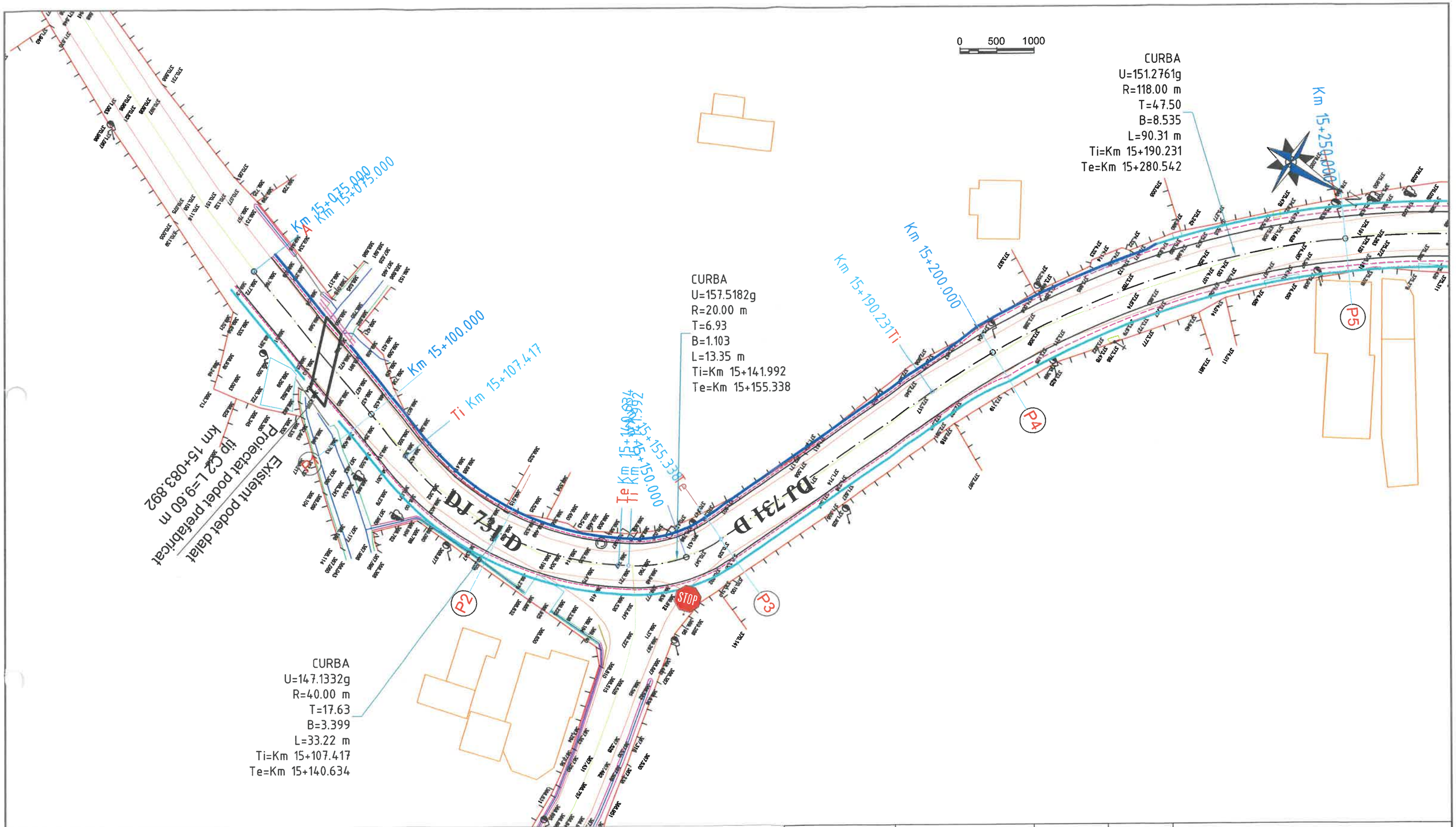

LEGENDĂ :

- carosabil proiectat
- limita acostament
- imprejmuire existenta
- sant existent

- Indicator rutier
- Sant betonat
- Rigola carosabila
- Podet tubular

Verificator / Expert	Nume	Semnătura	Cerința	Referat / Expertiză nr. / Data

Proiectant:
S.C. INTERCAD PROIECT S.R.L.
Str. Basarabi, Nr. 5, Iași; e-mail: office@intercadproiect.ro;
tel: 0732.672.722; CUI: 42645436

BENEFICIAR:
R.A.J.D ARGES

Proiect nr.: 035/2022

TITLU PROIECT:
„Modernizare drum judetean DJ 731 D, km 15+075-km 16+825, L= 1.75 km, comuna Cosesti, judetul Arges"

Amplasament: DJ 731 D, km 15+075 - km 16+825

Faza: PTh+DE+CS

Specificație	Nume	Semnătura	Scara: 1:500
ȘEF PROIECT	Ing. Ovidiu Ursanu		
PROIECTAT	Ing. Santu Horea		03/2022
DESENAT	Ing. Santu Horea		

TITLUL PLANȘEI:
Plan de situatie DJ 731 D

Planșa nr.: D.2.1

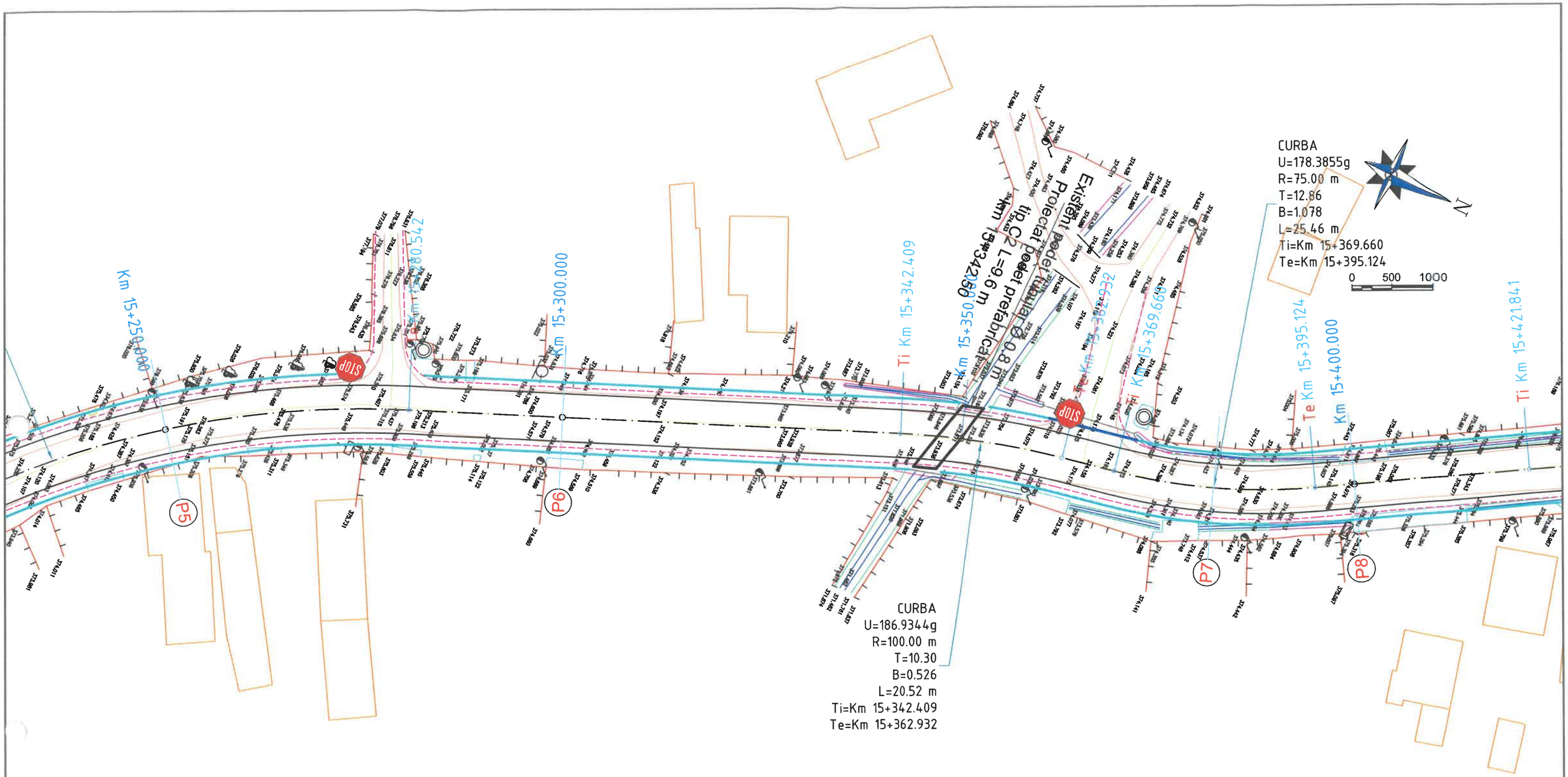

LEGENDĂ :

- carosabil proiectat
- limita acostament
- imprejmuire existenta
- sant existent

- Indicator rutier
- Sant betonat
- Rigola carosabila
- Podet tubular

Verificator / Expert	Nume	Semnătura	Cerința	Referat / Expertiză nr. / Data

Proiectant:
S.C. INTERCAD PROIECT S.R.L.
Str. Basarabi, Nr. 5, Iași; e-mail: office@intercadproiect.ro;
tel: 0732.672.722; CUI: 42645436

SOCIETATEA COMERCIALĂ CUI 42645436 INTERCAD PROIECT SRL J22/1275/2017 IAȘI-ROMÂNIA

Specificație	Nume	Semnătura
ȘEF PROIECT	Ing. Ovidiu Ursanu	
PROIECTAT	Ing. Santu Horea	
DESENAT	Ing. Santu Horea	

Scara: 1:500

03/2022

BENEFICIAR:
R.A.J.D ARGES

Proiect nr.: 035/2022

TITLU PROIECT:
„Modernizare drum judetean DJ 731 D, km 15+075-km 16+825, L= 1.75 km, comuna Cosesti, judetul Arges"

Amplasament: DJ 731 D, km 15+075 - km 16+825

Faza: PTh+DE+CS

TITLUL PLANȘEI:
Plan de situatie DJ 731 D

Planșa nr. D.2.2

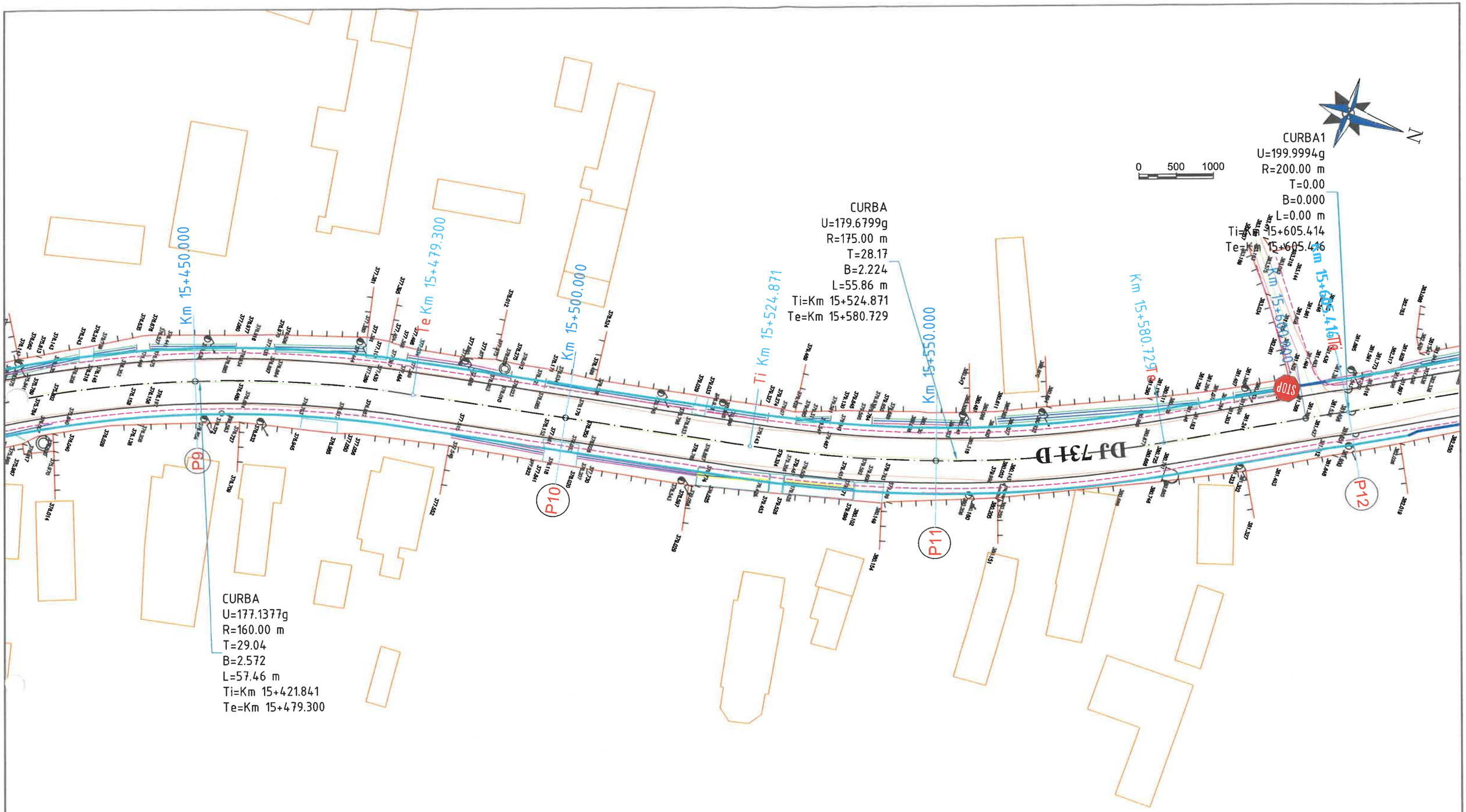

LEGENDĂ :

- carosabil proiectat
- limita acostament
- imprejmuire existenta
- sant existent

- Indicator rutier
- Sant betonat
- Rigola carosabila
- Podet tubular

Verificator / Expert	Nume	Semnătura	Cerința	Referat / Expertiză nr. / Data

Proiectant:
S.C. INTERCAD PROIECT S.R.L.
Str. Basarabi, Nr. 5, Iași; e-mail: office@intercadproiect.ro;
tel: 0732.672.722; CUI: 42645436

Specificație	Nume	Semnătura	Scara: 1:500
ȘEF PROIECT	Ing. Ovidiu Ursanu		
PROIECTAT	Ing. Santu Horea		03/2022
DESENAT	Ing. Santu Horea		

BENEFICIAR: R.A.J.D ARGES

Proiect nr.: 035/2022

TITLU PROIECT: „Modernizare drum judetean DJ 731 D, km 15+075-km 16+825, L= 1.75 km, comuna Cosesti, judetul Arges"

Amplasament: DJ 731 D, km 15+075 - km 16+825

Faza: PTh+DE+CS

TITLUL PLANȘEI: Plan de situatie DJ 731 D

Planșa.nr. D.2.3

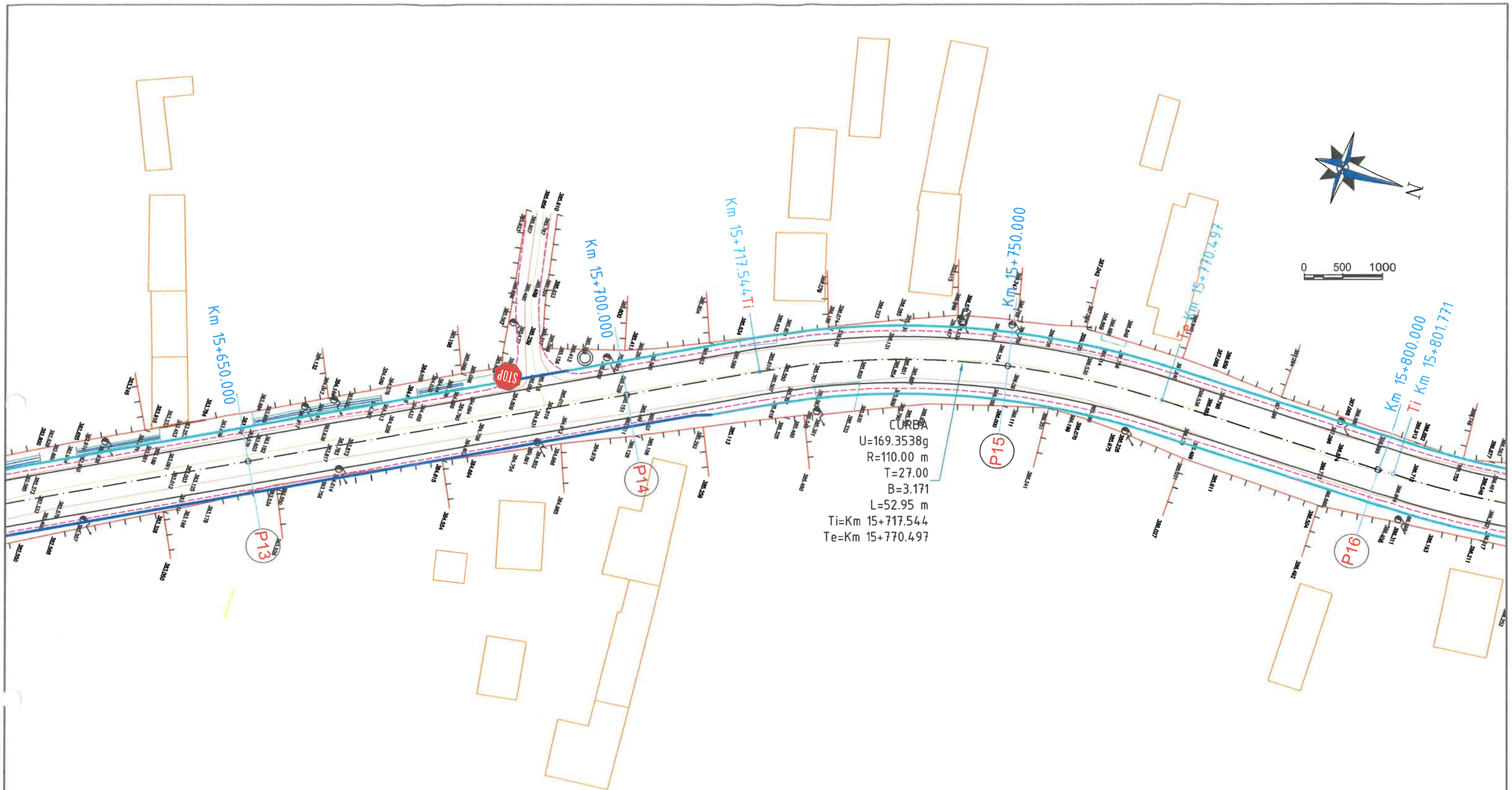

LEGENDĂ :

- carosabil proiectat
- limita acostament
- imprejmuire existenta
- sant existent

- Indicator rutier
- Sant betonat
- Rigola carosabila
- Podet tubular

Verificator / Expert	Nume	Semnătura	Cerința	Referat / Expertiză nr. / Data

Proiectant:
S.C. INTERCAD PROIECT S.R.L.
Str. Basarabi, Nr. 5, Iași; e-mail:
office@intercadproiect.ro;
tel: 0732.672.722; CUI: 42645436

SOCIETATEA COMERCIALA CUI: A2645436 INTERCAD PROIECT SRL J22/1275/2020 IASI-ROMANIA

BENEFICIAR:
R.A.J.D ARGES

Proiect nr.: 035/2022

TITLU PROIECT:
„Modernizare drum judetean DJ 731 D, km 15+075-km 16+825, L= 1.75 km, comuna Cosesti, judetul Arges"

Amplasament: DJ 731 D, km 15+075 - km 16+825

Faza: PTh+DE+CS

Specificație	Nume	Semnătura
ȘEF PROIECT	Ing. Ovidiu Ursanu	
PROIECTAT	Ing. Santu Horea	
DESENAT	Ing. Santu Horea	

Scara: 1:500

03/2022

TITLUL PLANȘEI:
Plan de situatie DJ 731 D

Planșa nr. D.2.4

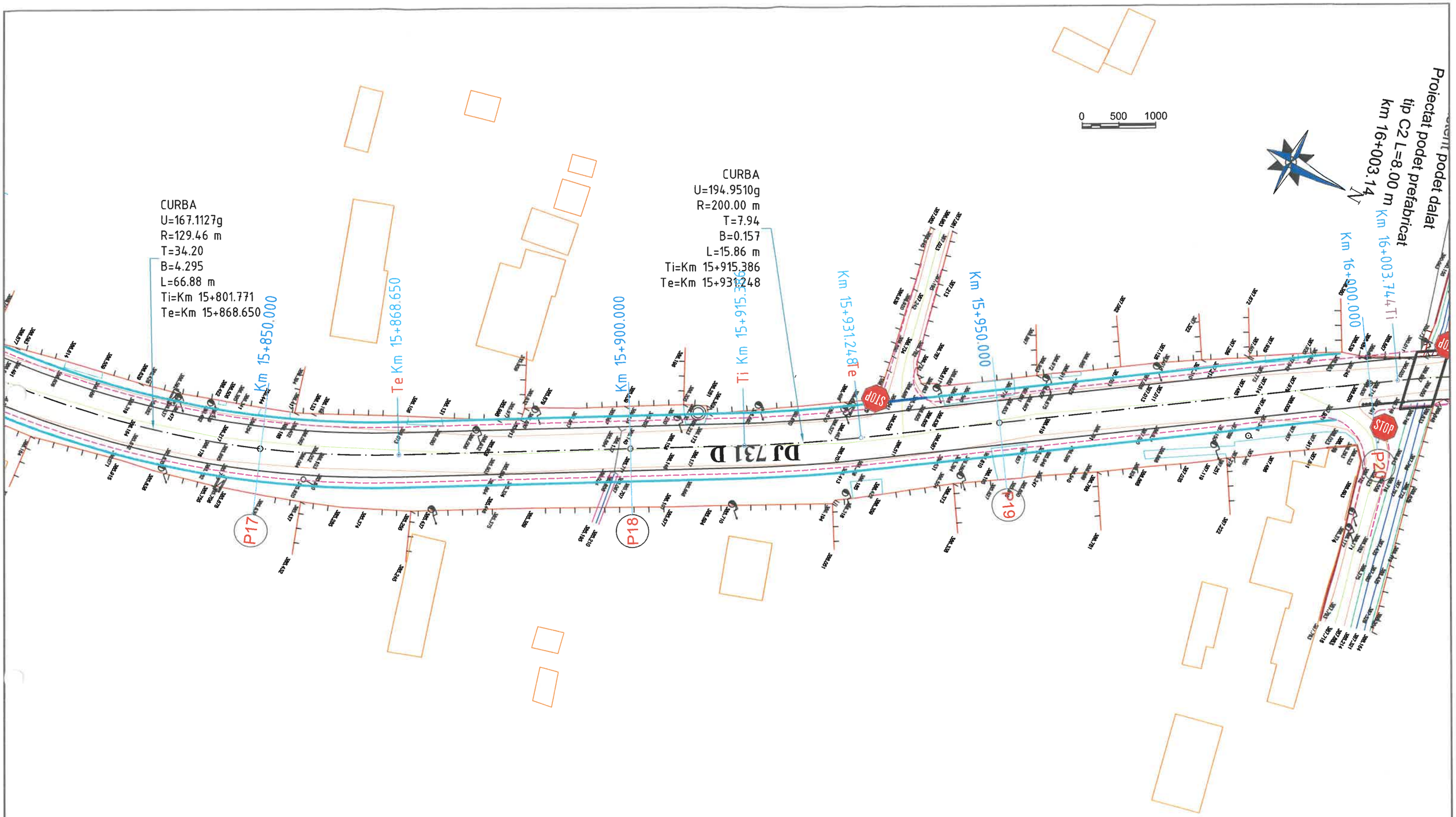

LEGENDĂ :

- carosabil proiectat
- limita acostament
- imprejmuire existenta
- sant existent

- Indicator rutier
- Sant betonat
- Rigola carosabila
- Podet tubular

Verificator / Expert	Nume	Semnătura	Cerința	Referat / Expertiză nr. / Data
Proiectant: S.C. INTERCAD PROIECT S.R.L. Str. Basarabi, Nr. 5, Iași; e-mail: office@intercadproiect.ro; tel: 0732.672.722; CUI: 42645436				BENEFICIAR: R.A.J.D ARGES — Proiect nr.: 035/2022
Specificație	Nume	Semnătura	Scara: 1:500	TITLU PROIECT: „Modernizare drum judetean DJ 731 D, km 15+075-km 16+825, L= 1.75 km, comuna Cosesti, judetul Arges" — Faza: PTh+DE+CS
ȘEF PROIECT	Ing. Ovidiu Ursanu			Amplasament: DJ 731 D, km 15+075 - km 16+825
PROIECTAT	Ing. Santu Horea		03/2022	TITLUL PLANȘEI: Plan de situatie DJ 731 D — Planșa nr. D.2.5
DESENAT	Ing. Santu Horea			

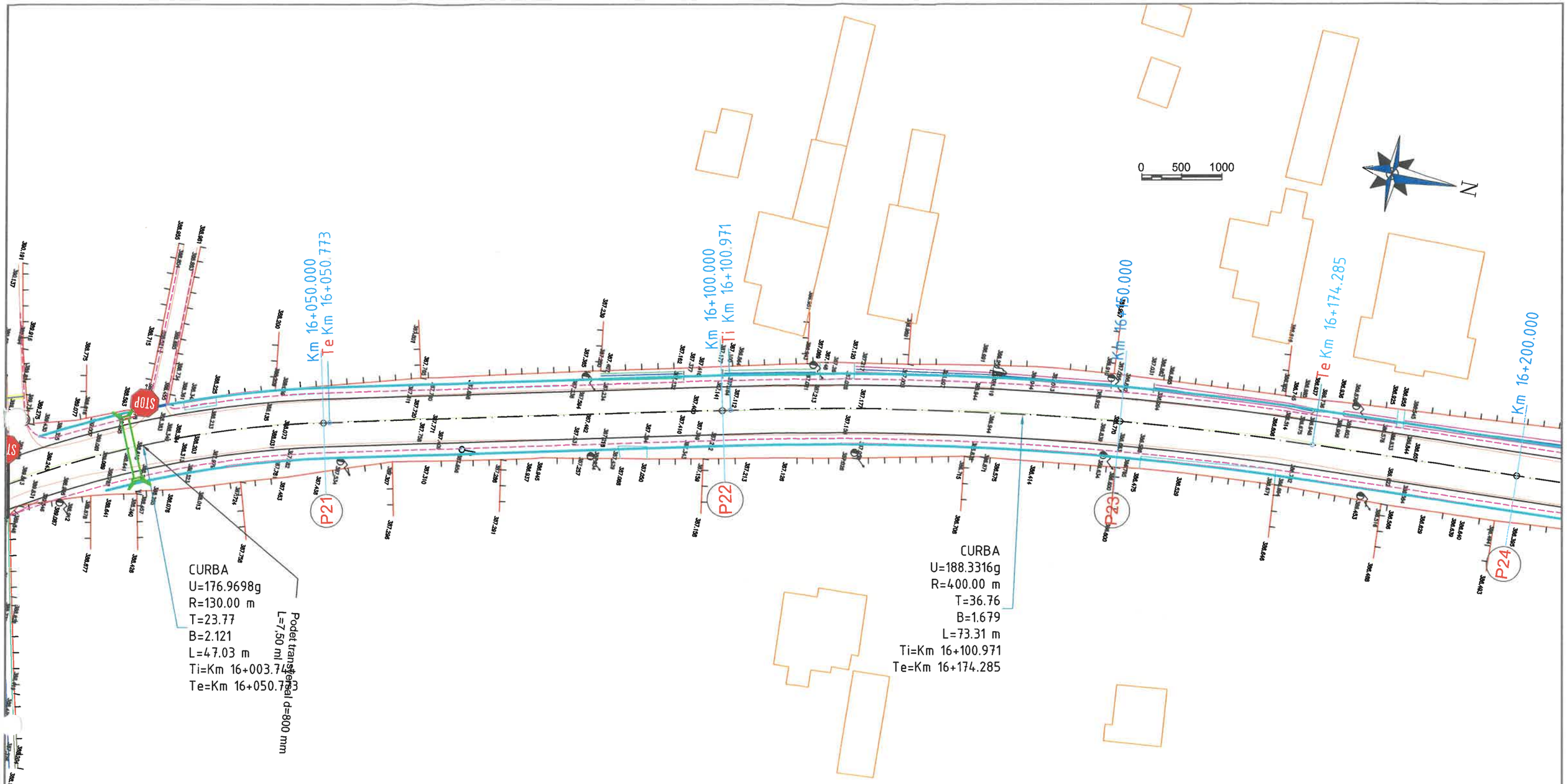

LEGENDĂ :

- carosabil proiectat
- limita acostament
- imprejmuire existenta
- sant existent
- Indicator rutier
- Sant betonat
- Rigola carosabila
- Podet tubular

Verificator / Expert	Nume	Semnătura	Cerința	Referat / Expertiză nr. / Data

Proiectant:
S.C. INTERCAD PROIECT S.R.L.
Str. Basarabi, Nr. 5, Iași; e-mail: office@intercadproiect.ro;
tel: 0732.672.722; CUI: 42645436

BENEFICIAR:
R.A.J.D ARGES

Proiect nr.: 035/2022

TITLU PROIECT:
„Modernizare drum judetean DJ 731 D, km 15+075-km 16+825, L= 1.75 km, comuna Cosesti, judetul Arges"

Amplasament: DJ 731 D, km 15+075 - km 16+825

Faza: PTh+DE+CS

Specificație	Nume	Semnătura	Scara: 1:500
ȘEF PROIECT	Ing. Ovidiu Ursanu		
PROIECTAT	Ing. Santu Horea		03/2022
DESENAT	Ing. Santu Horea		

TITLUL PLANȘEI:
Plan de situatie DJ 731 D

Planșa nr.: D.2.6

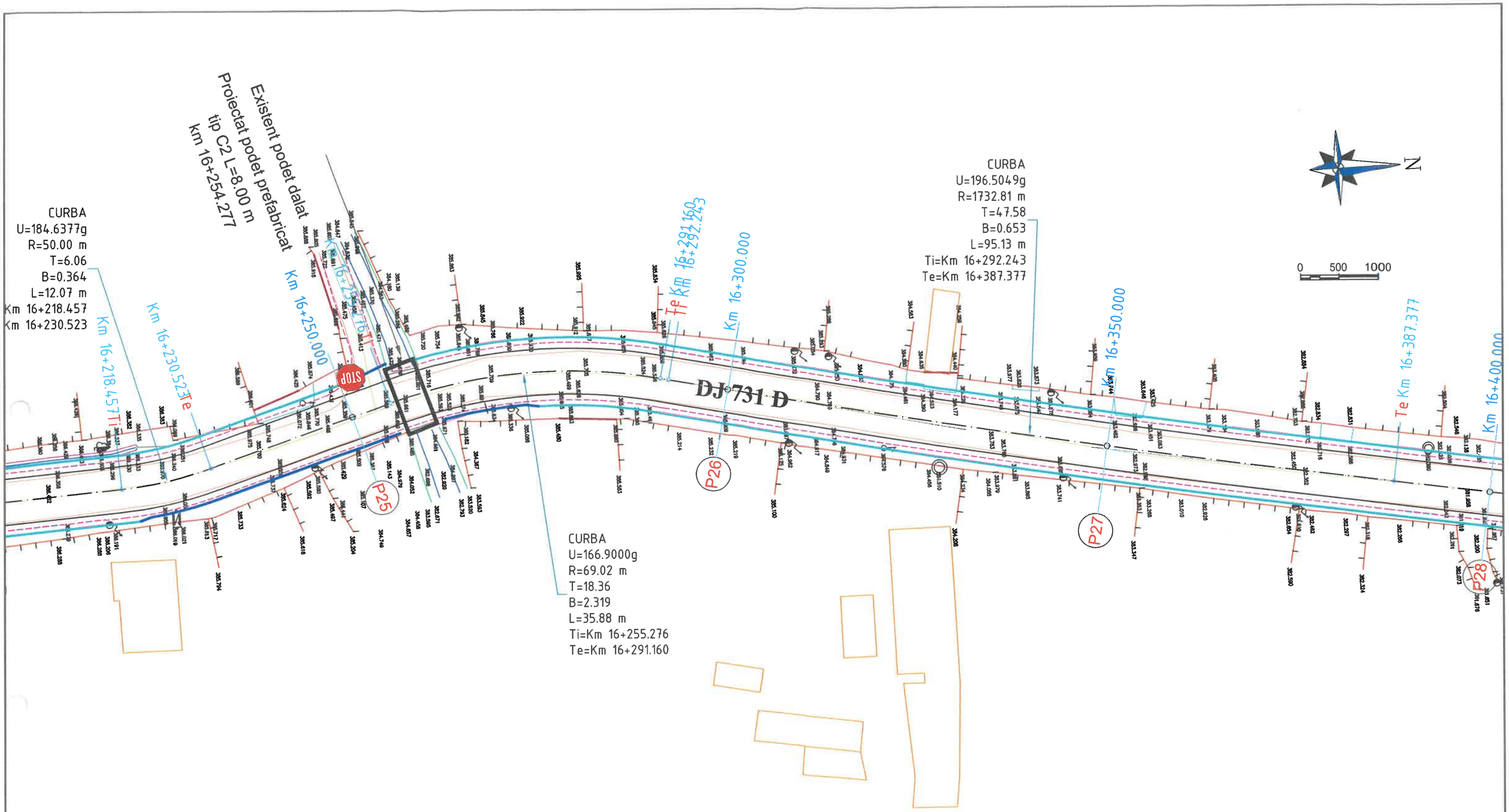

LEGENDĂ :

- carosabil proiectat
- limita acostament
- imprejmuire existenta
- sant existent
- Indicator rutier
- Sant betonat
- Rigola carosabila
- Podet tubular

Verificator / Expert	Nume	Semnătura	Cerinţa	Referat / Expertiză nr. / Data
Proiectant: S.C. INTERCAD PROIECT S.R.L. Str. Basarabi, Nr. 5, Iaşi; e-mail: office@intercadproiect.ro; tel: 0732.672.722; CUI: 42645436				BENEFICIAR: R.A.J.D ARGES
Specificaţie	Nume	Semnătura	Scara: 1:500	TITLU PROIECT: „Modernizare drum judetean DJ 731 D, km 15+075-km 16+825, L= 1.75 km, comuna Cosesti, judetul Arges" Amplasament: DJ 731 D, km 15+075 - km 16+825
ŞEF PROIECT	Ing. Ovidiu Ursanu			
PROIECTAT	Ing. Santu Horea		03/2022	TITLUL PLANŞEI: Plan de situatie DJ 731 D
DESENAT	Ing. Santu Horea			

Proiect nr.: 035/2022

Faza: PTh+DE+CS

Planşa.nr. D.2.7

CURBA
U=193.6296g
R=200.00 m
T=10.01
B=0.250
L=20.01 m
Ti=Km 16+422.604
Te=Km 16+442.617

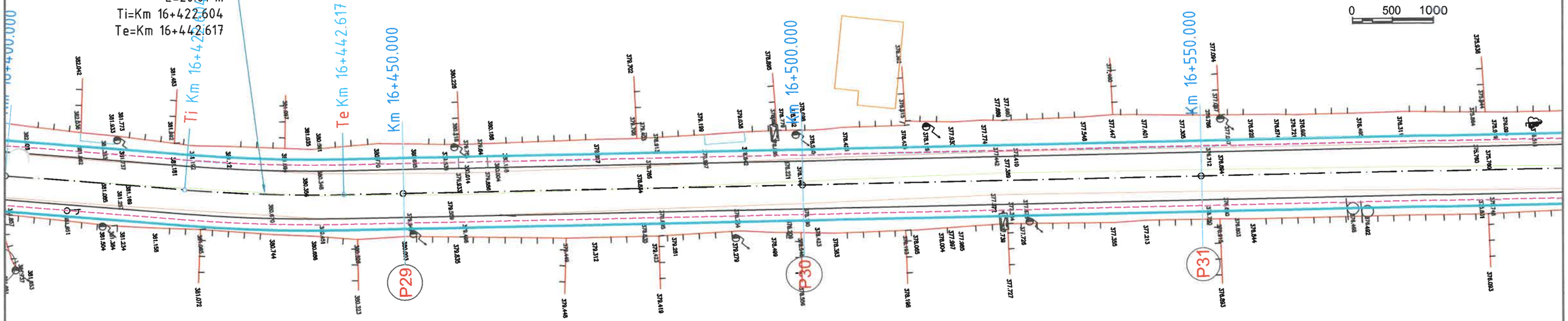

LEGENDĂ :

- carosabil proiectat
- limita acostament
- imprejmuire existenta
- sant existent

Indicator rutier
Sant betonat
Rigola carosabila
Podet tubular

Verificator / Expert	Nume	Semnătura	Cerința	Referat / Expertiză nr. / Data

Proiectant:
S.C. INTERCAD PROIECT S.R.L.
Str. Basarabi, Nr. 5, Iași; e-mail: office@intercadproiect.ro;
tel: 0732.672.722; CUI: 42645436

SOCIETATEA COMERCIALĂ CUI 42645436 INTERCAD PROIECT SRL J22/1275/2020 IAȘI-ROMÂNIA

Specificație	Nume	Semnătura
ȘEF PROIECT	Ing. Ovidiu Ursanu	
PROIECTAT	Ing. Santu Horea	
DESENAT	Ing. Santu Horea	

Scara: 1:500

03/2022

BENEFICIAR: R.A.J.D ARGES

Proiect nr.: 035/2022

TITLU PROIECT: „Modernizare drum judetean DJ 731 D, km 15+075-km 16+825, L= 1.75 km, comuna Cosesti, judetul Arges"

Faza: PTh+DE+CS

Amplasament: DJ 731 D, km 15+075 - km 16+825

TITLUL PLANȘEI: Plan de situatie DJ 731 D

Planșa.nr. D.2.8

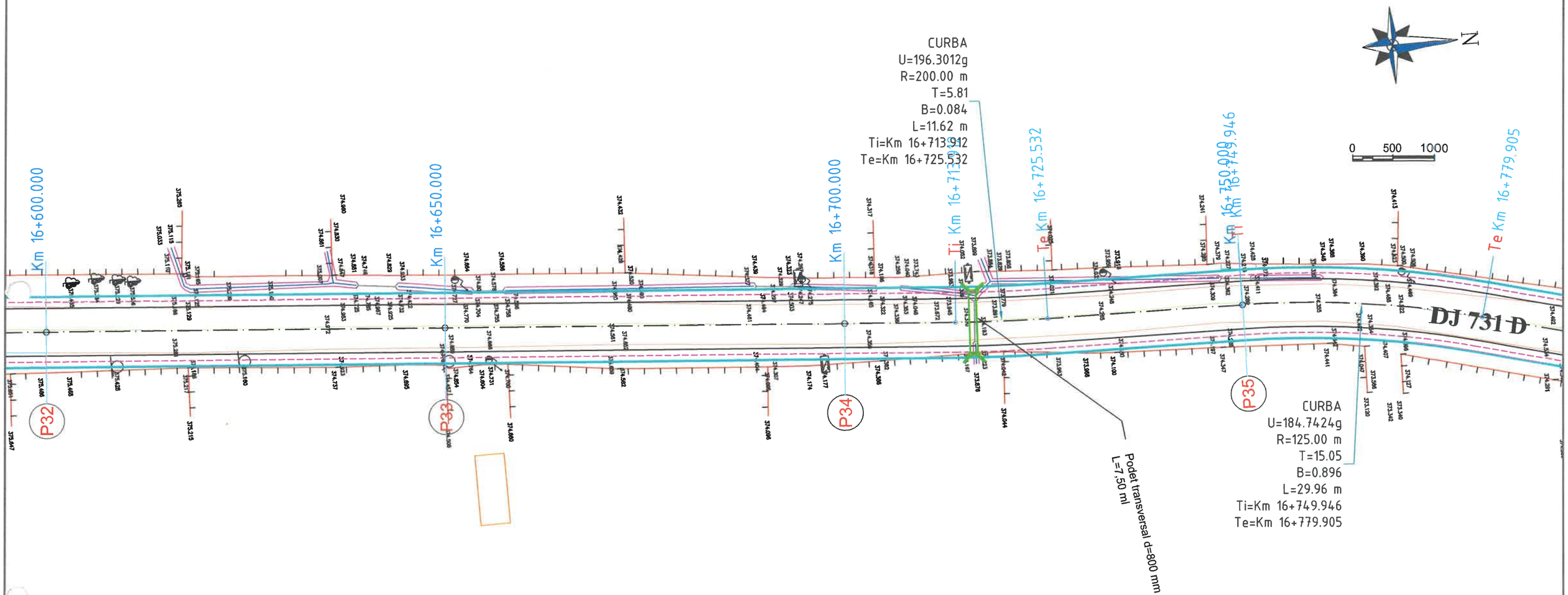

LEGENDĂ :

- carosabil proiectat
- limita acostament
- imprejmuire existenta
- sant existent

Indicator rutier

Sant betonat

Rigola carosabila

Podet tubular

Verificator / Expert	Nume	Semnătura	Cerința	Referat / Expertiză nr. / Data
Proiectant: **S.C. INTERCAD PROIECT S.R.L.** Str. Basarabi, Nr. 5, Iași; e-mail: office@intercadproiect.ro; tel: 0732.672.722; CUI: 42645436				BENEFICIAR: R.A.J.D ARGES — Proiect nr.: 035/2022
				TITLU PROIECT: „Modernizare drum judetean DJ 731 D, km 15+075-km 16+825, L= 1.75 km, comuna Cosesti, judetul Arges" — Faza: PTh+DE+CS
Specificație	Nume	Semnătura	Scara: 1:500	Amplasament: DJ 731 D, km 15+075 - km 16+825
ȘEF PROIECT	Ing. Ovidiu Ursanu			
PROIECTAT	Ing. Santu Horea		03/2022	TITLUL PLANȘEI: Plan de situatie DJ 731 D — Planșa.nr. D.2.9
DESENAT	Ing. Santu Horea			

SOCIETATEA COMERCIALĂ CUI 42645436 INTERCAD PROIECT SRL J22/1275/2020 IAȘI ROMÂNIA

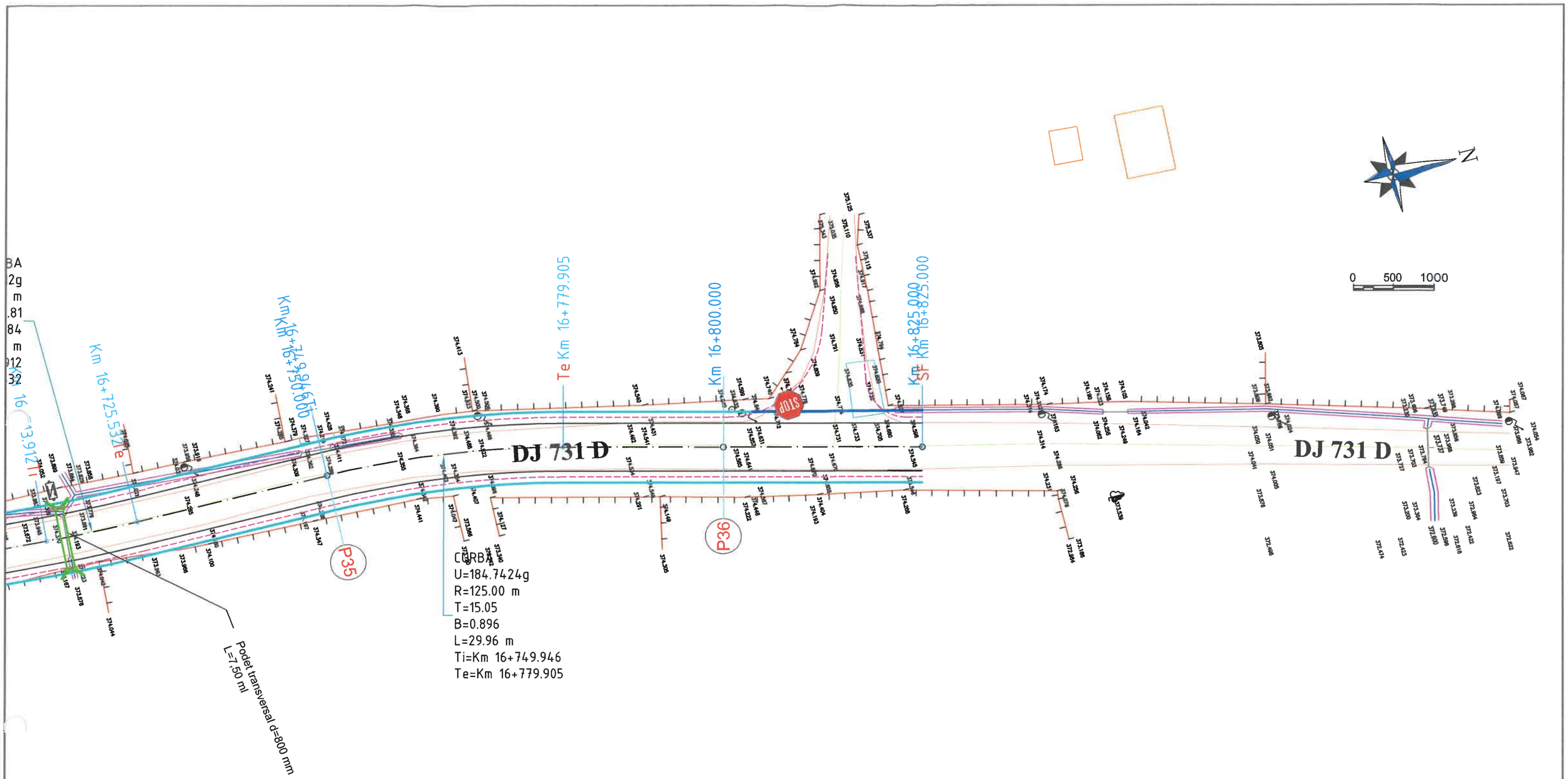

LEGENDĂ :

- carosabil proiectat
- limita acostament
- imprejmuire existenta
- sant existent

- Indicator rutier
- Sant betonat
- Rigola carosabila
- Podet tubular

Verificator / Expert	Nume	Semnătura	Cerința	Referat / Expertiză nr. / Data

Proiectant:
S.C. INTERCAD PROIECT S.R.L.
Str. Basarabi, Nr. 5, Iași; e-mail: office@intercadproiect.ro;
tel: 0732.672.722; CUI: 42645436

BENEFICIAR:
R.A.J.D ARGES

Proiect nr.: 035/2022

TITLU PROIECT:
„Modernizare drum judetean DJ 731 D, km 15+075-km 16+825, L= 1.75 km, comuna Cosesti, judetul Arges"

Faza: PTh+DE+CS

Amplasament: DJ 731 D, km 16+075 - km 16+825

Specificație	Nume	Semnătura
ȘEF PROIECT	Ing. Ovidiu Ursanu	
PROIECTAT	Ing. Santu Horea	
DESENAT	Ing. Santu Horea	

Scara: 1:500

03/2022

TITLUL PLANȘEI:
Plan de situatie DJ 731 D

Planșa nr. D.2.10

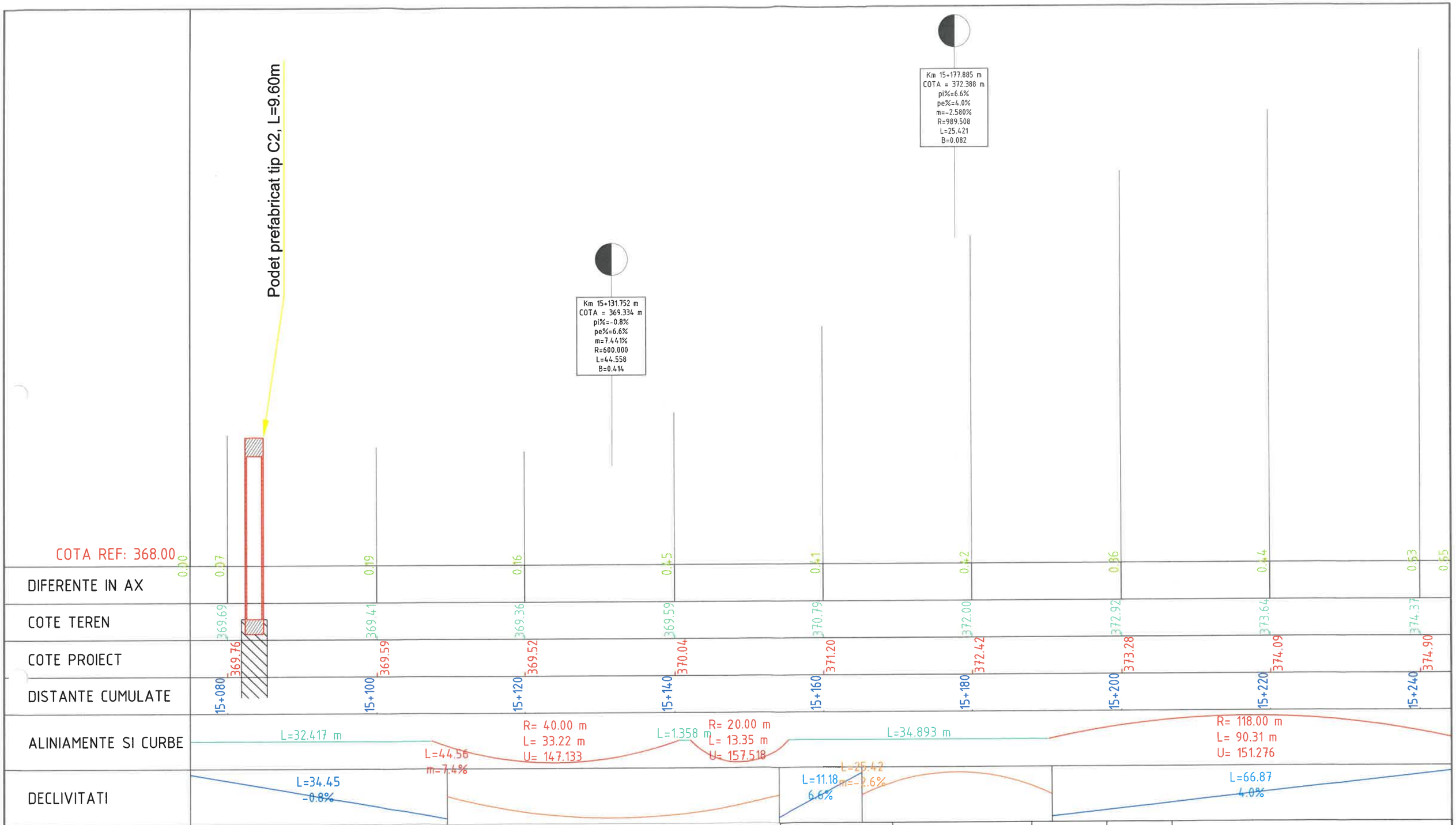

Verificator / Expert	Nume	Semnătura	Cerința	Referat / Expertiză nr. / Data

Proiectant:
S.C. INTERCAD PROIECT S.R.L.
Str. Basarabi, Nr. 5, Iași; e-mail: office@intercadproiect.ro;
tel: 0732.672.722; CUI: 42645436

Specificație	Nume	Semnătura	Scara:	BENEFICIAR: R.A.J.D ARGES	Proiect nr.: 035/2022
ȘEF PROIECT	Ing. Ovidiu Ursanu		1:500 1:50	TITLU PROIECT: „Modernizare drum judetean DJ 731 D, km 15+075 - km 16+825, L= 1.75 km, comuna Cosesti, judetul Arges"	Faza: PTh+DE+ CS
PROIECTAT	Ing. Santu Horea			Amplasament: DJ 731 D, km 15+075 - km 16+825	
DESENAT	Ing. Santu Horea		03/2022	TITLUL PLANȘEI: Profil longitudinal DJ 731 D	Planșa.nr. D.3.1

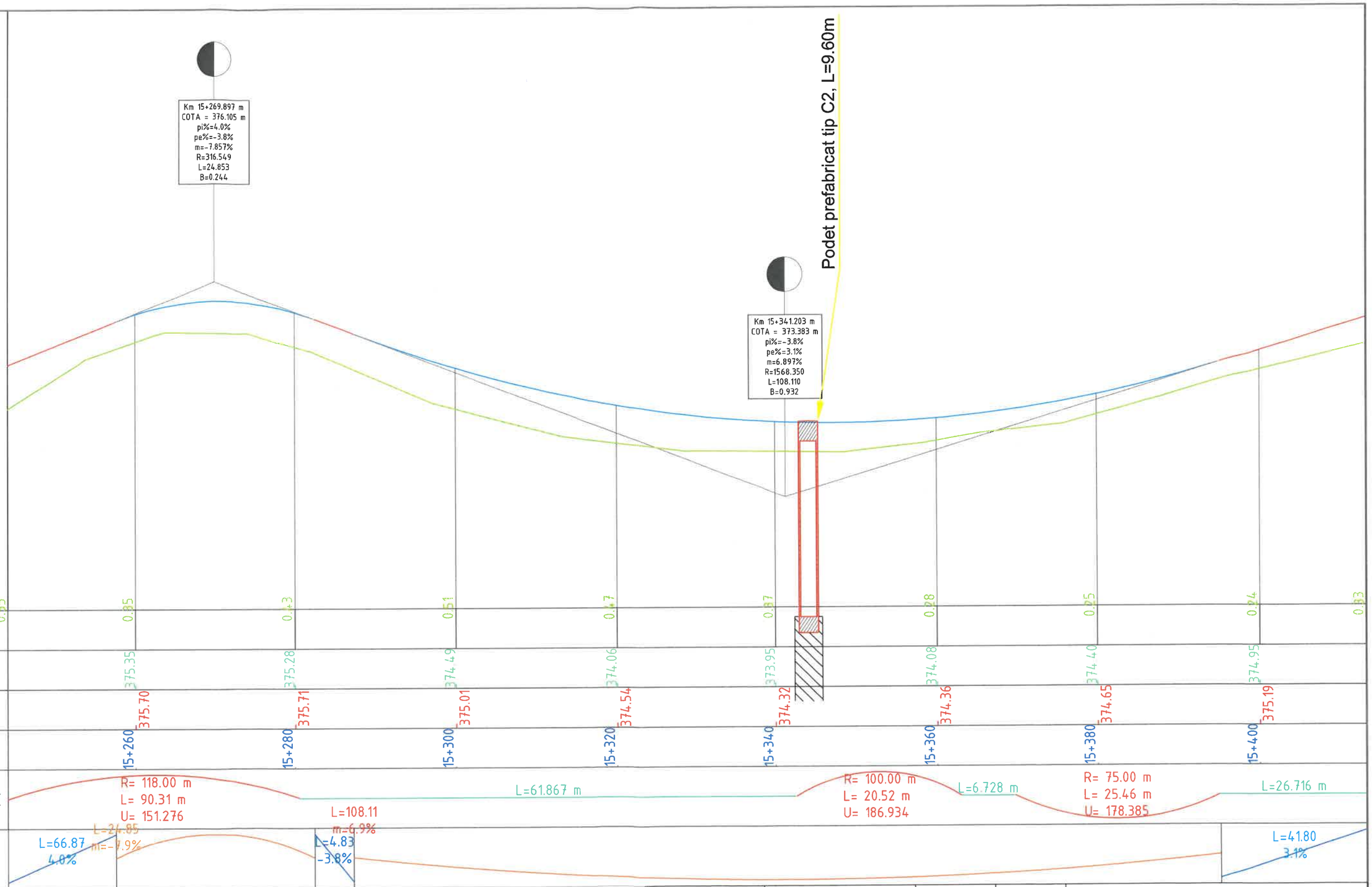

Verificator / Expert	Nume	Semnătura	Cerința	Referat / Expertiză nr. / Data

Proiectant:
S.C. INTERCAD PROIECT S.R.L.
Str. Basarabi, Nr. 5, Iași; e-mail: office@intercadproiect.ro;
tel: 0732.672.722; CUI: 42645436

Specificație	Nume	Semnătura
ȘEF PROIECT	Ing. Ovidiu Ursanu	
PROIECTAT	Ing. Santu Horea	
DESENAT	Ing. Santu Horea	

Scara: 1:500 1:50

03/2022

BENEFICIAR: R.A.J.D ARGES

Proiect nr.: 035/2022

TITLU PROIECT: „Modernizare drum judetean DJ 731 D, km 15+075-km 16+825, L= 1.75 km, comuna Cosesti, judetul Arges"

Amplasament: DJ 731 D, km 15+075 - km 16+825

Faza: PTh+DE+CS

TITLUL PLANȘEI: Profil longitudinal DJ 731 D

Planșa.nr. D.3.2

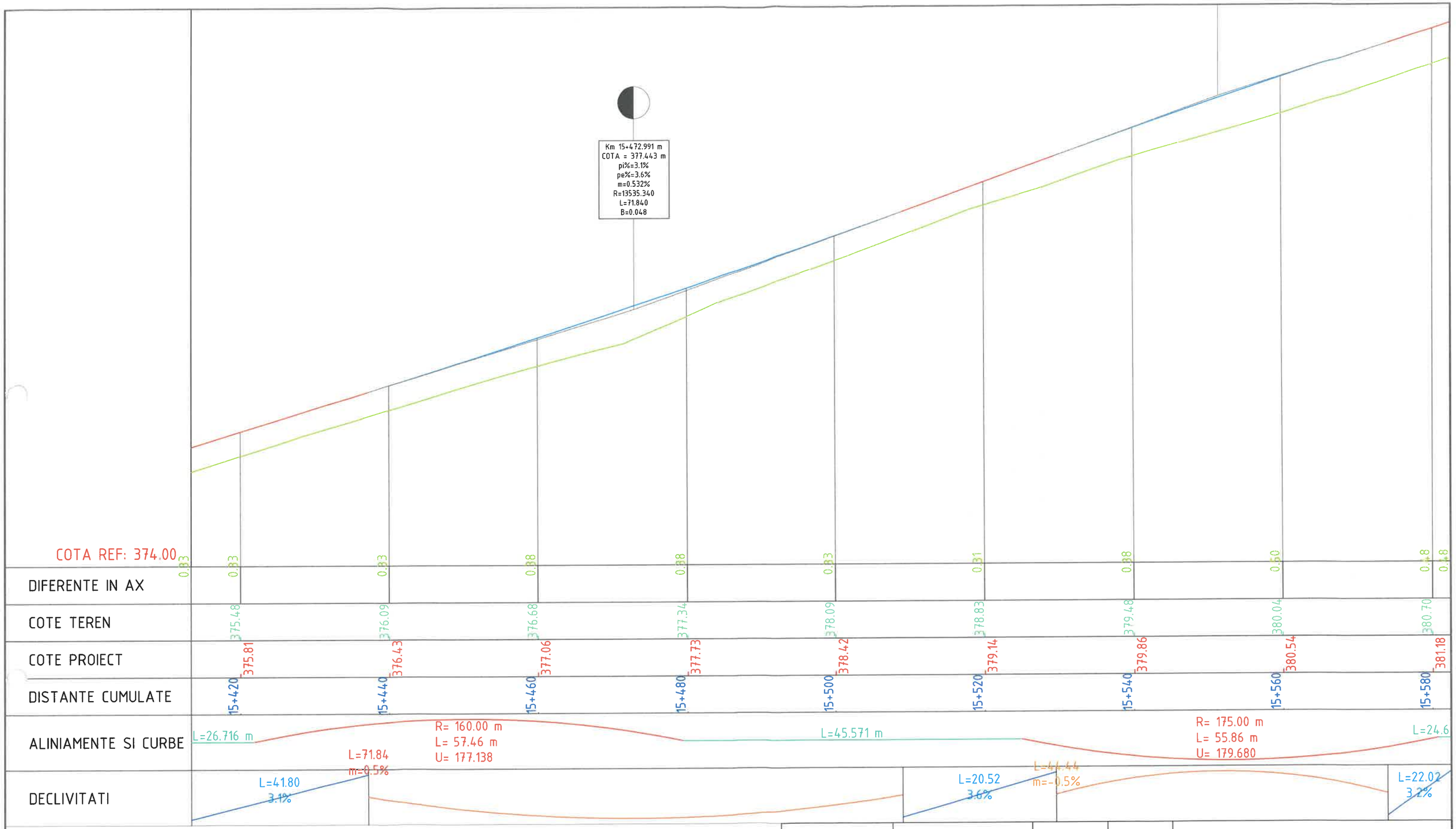

Verificator / Expert	Nume	Semnătura	Cerința	Referat / Expertiză nr. / Data

Proiectant:
S.C. INTERCAD PROIECT S.R.L.
Str. Basarabi, Nr. 5, Iași; e-mail: office@intercadproiect.ro; tel: 0732.672.722; CUI: 42645436

SOCIETATEA COMERCIALA CUI 42645436 INTERCAD PROIECT SRL 12/15/2020 IASI ROMANIA

BENEFICIAR: R.A.J.D ARGES

Proiect nr.: 035/2022

TITLU PROIECT: „Modernizare drum judetean DJ 731 D, km 15+075 - km 16+825, L= 1.75 km, comuna Cosesti, judetul Arges"

Amplasament: DJ 731 D, km 15+075 - km 16+825

Faza: PTh+DE+CS

Specificație	Nume	Semnătura	Scara:	03/2022
ȘEF PROIECT	Ing. Ovidiu Ursanu		1:500 1:50	
PROIECTAT	Ing. Santu Horea			
DESENAT	Ing. Santu Horea			

TITLUL PLANȘEI: Profil longitudinal DJ 731 D

Planșa.nr. D.3.3



Verificator / Expert	Nume	Semnătura	Cerința	Referat / Expertiză nr. / Data

Proiectant:
S.C. INTERCAD PROIECT S.R.L.
Str. Basarabi, Nr. 5, Iași; e-mail: office@intercadproiect.ro; tel: 0732.672.722; CUI: 42645436

Specificație	Nume	Semnătura	Scara: 1:500 1:50
ȘEF PROIECT	Ing. Ovidiu Ursanu		
PROIECTAT	Ing. Santu Horea		03/2022
DESENAT	Ing. Santu Horea		

BENEFICIAR:
R.A.J.D ARGES

Proiect nr.: 035/2022

TITLU PROIECT:
„Modernizare drum judetean DJ 731 D, km 15+075 - km 16+825, L= 1.75 km, comuna Cosesti, judetul Arges"

Faza: PTh+DE+CS

Amplasament: DJ 731 D, km 15+075 - km 16+825

TITLUL PLANȘEI:
Profil longitudinal DJ 731 D

Planșa.nr. D.3.4

COTA REF: 384.00

DIFERENTE IN AX	0.39	0.29	0.19	0.08	0.31	0.52	0.64	0.72	0.64	0.14
COTE TEREN		386.29	386.56	386.71	386.45	386.20	386.05	385.93	385.98	386.43
COTE PROIECT		386.58	386.75	386.79	386.76	386.72	386.68	386.65	386.61	386.5
DISTANTE CUMULATE		15+760	15+780	15+800	15+820	15+840	15+860	15+880	15+900	15+920

ALINIAMENTE SI CURBE: R= 110.00 m, L= 52.95 m, U= 169.354; L=31.274 m; R= 129.46 m, L= 66.88 m, U= 167.113; L=46.736 m; R= 200.00, L= 15.86, U= 194.95

DECLIVITATI: L=126.44, m=-3.9%; L=143.20, -0.2%

Verificator / Expert	Nume	Semnătura	Cerința	Referat / Expertiză nr. / Data

Proiectant:
S.C. INTERCAD PROIECT S.R.L.
Str. Basarabi, Nr. 5, Iaşi; e-mail: office@intercadproiect.ro; tel: 0732.672.722; CUI: 42645436

Specificaţie	Nume	Semnătura		
ŞEF PROIECT	Ing. Ovidiu Ursanu		Scara: 1:500 1:50	
PROIECTAT	Ing. Santu Horea		03/2022	
DESENAT	Ing. Santu Horea			

BENEFICIAR: R.A.J.D ARGES

Proiect nr.: 035/2022

TITLU PROIECT: ,,Modernizare drum judetean DJ 731 D, km 15+075-km 16+825, L= 1.75 km, comuna Cosesti, judetul Arges"

Amplasament: DJ 731 D, km 15+075 - km 16+825

Faza: PTh+DE+CS

TITLUL PLANŞEI: Profil longitudinal DJ 731 D

Planşa.nr. D.3.5

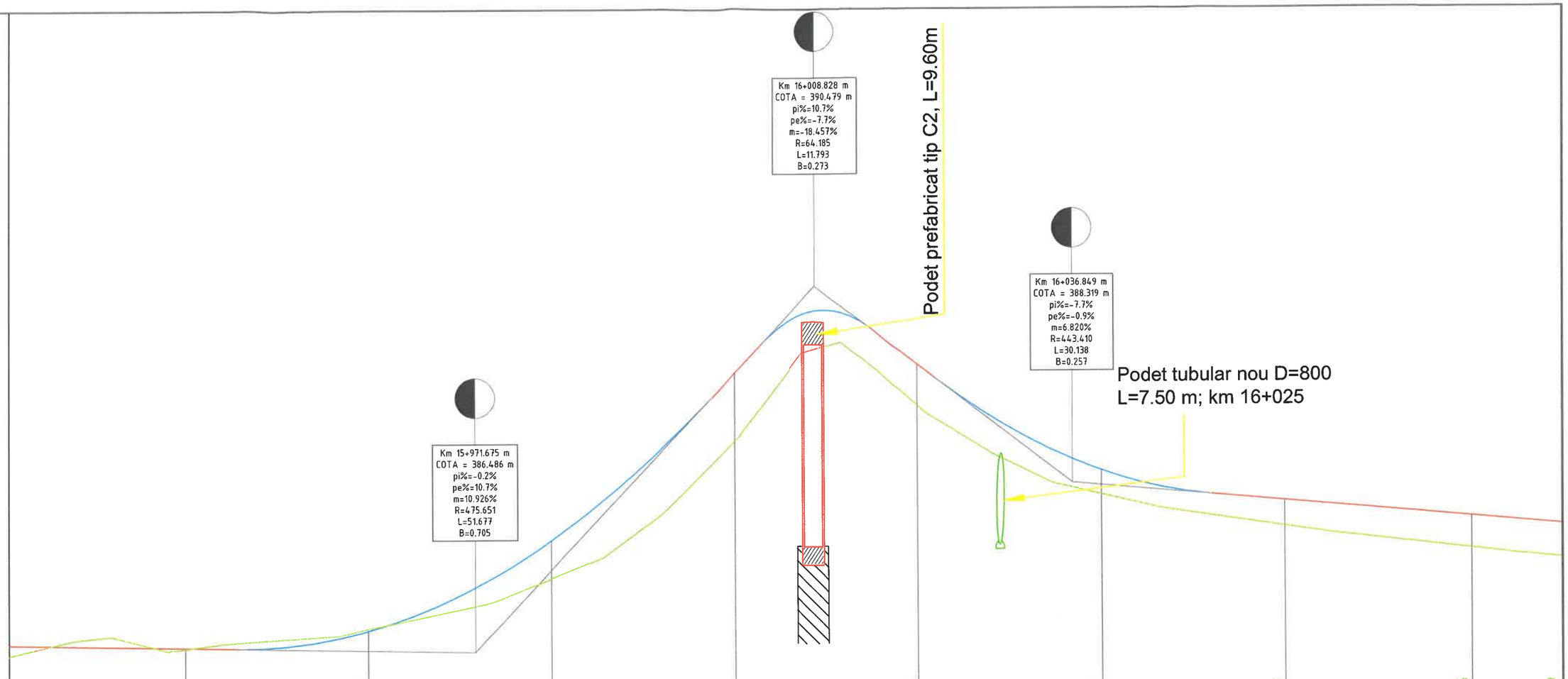

COTA REF: 386.00										
DIFERENTE IN AX	0.12	0.01	-0.02	0.12	0.04	0.45	0.26	0.28	0.35	0.37
COTE TEREN	386.53	386.74	387.29	388.79	389.17	388.19	387.83	387.58		
COTE PROIECT	386.54	386.72	387.70	389.53	389.62	388.45	388.11	387.94		
DISTANTE CUMULATE	15+940	15+960	15+980	16+000	16+020	16+040	16+060	16+080		
ALINIAMENTE SI CURBE	R= 200.00 m L= 15.86 m U= 194.951	L=72.496 m			R= 130.00 m L= 47.03 m U= 176.970			L=50.198 m		
DECLIVITATI	L=143.20 -0.2%	L=51.68 m=10.9%	L=5.50 10.7%	L=11.79 8.5%	L=30.14 m=6.8%	L=7.07 -7.7%	L=210.66 -0.9%			

Verificator / Expert	Nume	Semnătura	Cerința	Referat / Expertiză nr. / Data

Proiectant:
S.C. INTERCAD PROIECT S.R.L.
Str. Basarabi, Nr. 5, Iași; e-mail:
office@intercadproiect.ro;
tel: 0732.672.722; CUI: 42645436

Specificație	Nume	Semnătura
ȘEF PROIECT	Ing. Ovidiu Ursanu	
PROIECTAT	Ing. Santu Horea	
DESENAT	Ing. Santu Horea	

Scara: 1:500 1:50

03/2022

BENEFICIAR: R.A.J.D ARGES

Proiect nr.: 035/2022

TITLU PROIECT: „Modernizare drum judetean DJ 731 D, km 15+075 - km 16+825, L= 1.75 km, comuna Cosesti, judetul Arges"

Amplasament: DJ 731 D, km 15+075 - km 16+825

Faza: PTh+DE+CS

TITLUL PLANȘEI: Profil longitudinal DJ 731 D

Planșa.nr. D.3.6

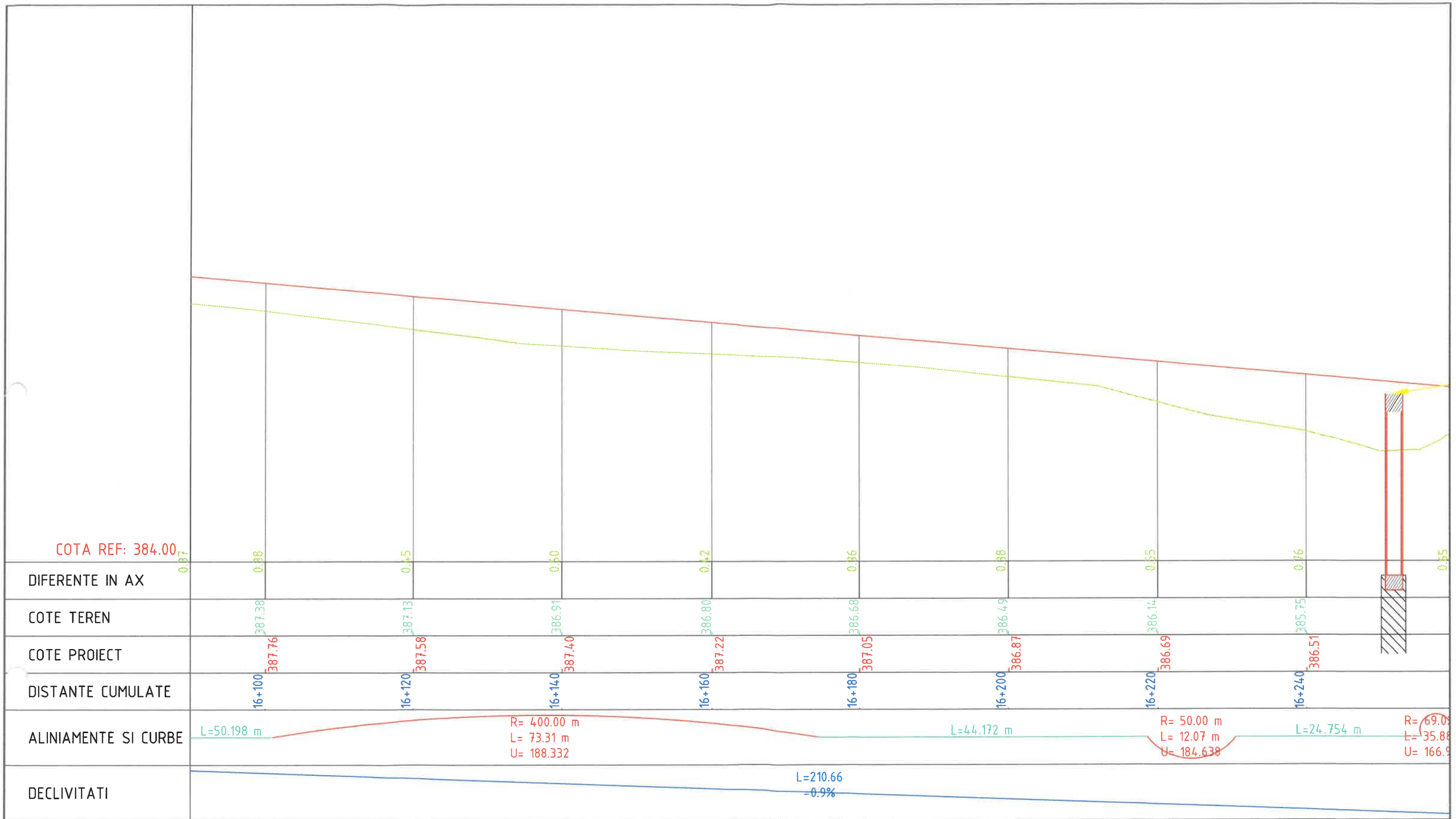

Verificator / Expert	Nume	Semnătura	Cerința	Referat / Expertiză nr. / Data

Proiectant:
S.C. INTERCAD PROIECT S.R.L.
Str. Basarabi, Nr. 5, Iași; e-mail: office@intercadproiect.ro; tel: 0732.672.722; CUI: 42645436

Specificație	Nume	Semnătura	Scara: 1:500 1:50
ȘEF PROIECT	Ing. Ovidiu Ursanu		
PROIECTAT	Ing. Santu Horea		03/2022
DESENAT	Ing. Santu Horea		

BENEFICIAR: R.A.J.D ARGES

Proiect nr.: 035/2022

TITLU PROIECT: „Modernizare drum judetean DJ 731 D, km 15+075 - km 16+825, L= 1.75 km, comuna Cosesti, judetul Arges"

Amplasament: DJ 731 D, km 15+075 - km 16+825

Faza: PTh+DE+CS

TITLUL PLANȘEI: Profil longitudinal DJ 731 D

Planșa nr.: D.3.7

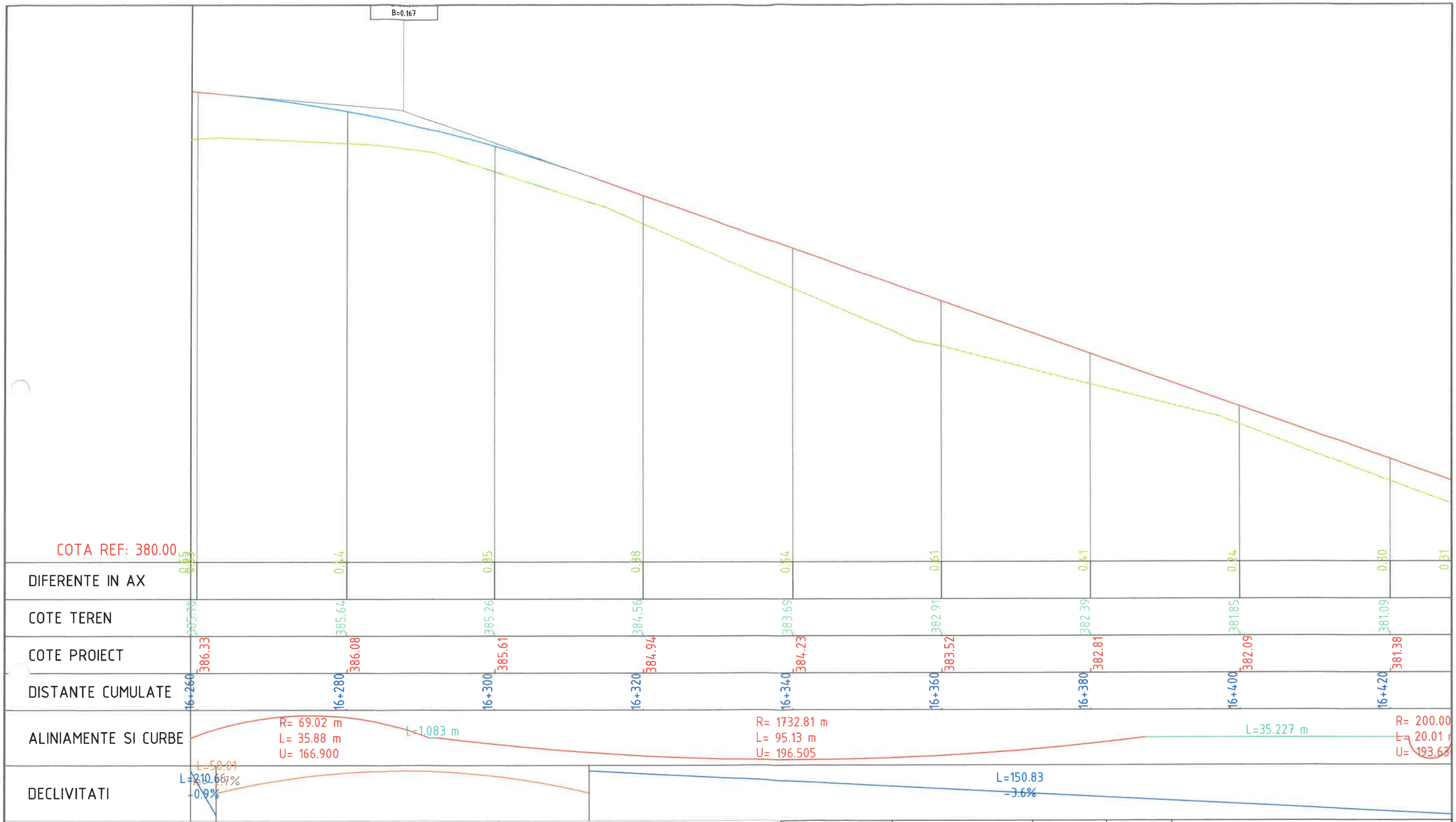

Verificator / Expert	Nume	Semnătura	Cerința	Referat / Expertiză nr. / Data

Proiectant:
S.C. INTERCAD PROIECT S.R.L.
Str. Basarabi, Nr. 5, Iași; e-mail: office@intercadproiect.ro; tel: 0732.672.722; CUI: 42645436

BENEFICIAR: R.A.J.D ARGES

Proiect nr.: 035/2022

TITLU PROIECT: „Modernizare drum judetean DJ 731 D, km 15+075 - km 16+825, L= 1.75 km, comuna Cosesti, judetul Arges"

Amplasament: DJ 731 D, km 15+075 - km 16+825

Faza: PTh+DE+CS

Specificație	Nume	Semnătura	Scara:
ȘEF PROIECT	Ing. Ovidiu Ursanu		1:500 1:50
PROIECTAT	Ing. Santu Horea		03/2022
DESENAT	Ing. Santu Horea		

TITLUL PLANȘEI: Profil longitudinal DJ 731 D

Planșa.nr. D.3.8



Verificator / Expert	Nume	Semnătura	Cerința	Referat / Expertiză nr. / Data

Proiectant:
S.C. INTERCAD PROIECT S.R.L.
Str. Basarabi, Nr. 5, Iași; e-mail:
office@intercadproiect.ro;
tel: 0732.672.722; CUI: 42645436

SOCIETATEA COMERCIALĂ CUI 42645436 INTERCAD PROIECT SRL J22/1275/2020 IAȘI-ROMÂNIA

BENEFICIAR:
R.A.J.D ARGES

Proiect nr.: 035/2022

TITLU PROIECT:
„Modernizare drum judetean DJ 731 D, km 15+075 - km 16+825, L= 1.75 km, comuna Cosesti, judetul Arges"

Amplasament: DJ 731 D, km 15+075 - km 16+825

Faza: PTh+DE+ CS

Specificație	Nume	Semnătura
ȘEF PROIECT	Ing. Ovidiu Ursanu	
PROIECTAT	Ing. Santu Horea	
DESENAT	Ing. Santu Horea	

Scara: 1:500 1:50

03/2022

TITLUL PLANȘEI:
Profil longitudinal DJ 731 D

Planșa.nr. D.3.9

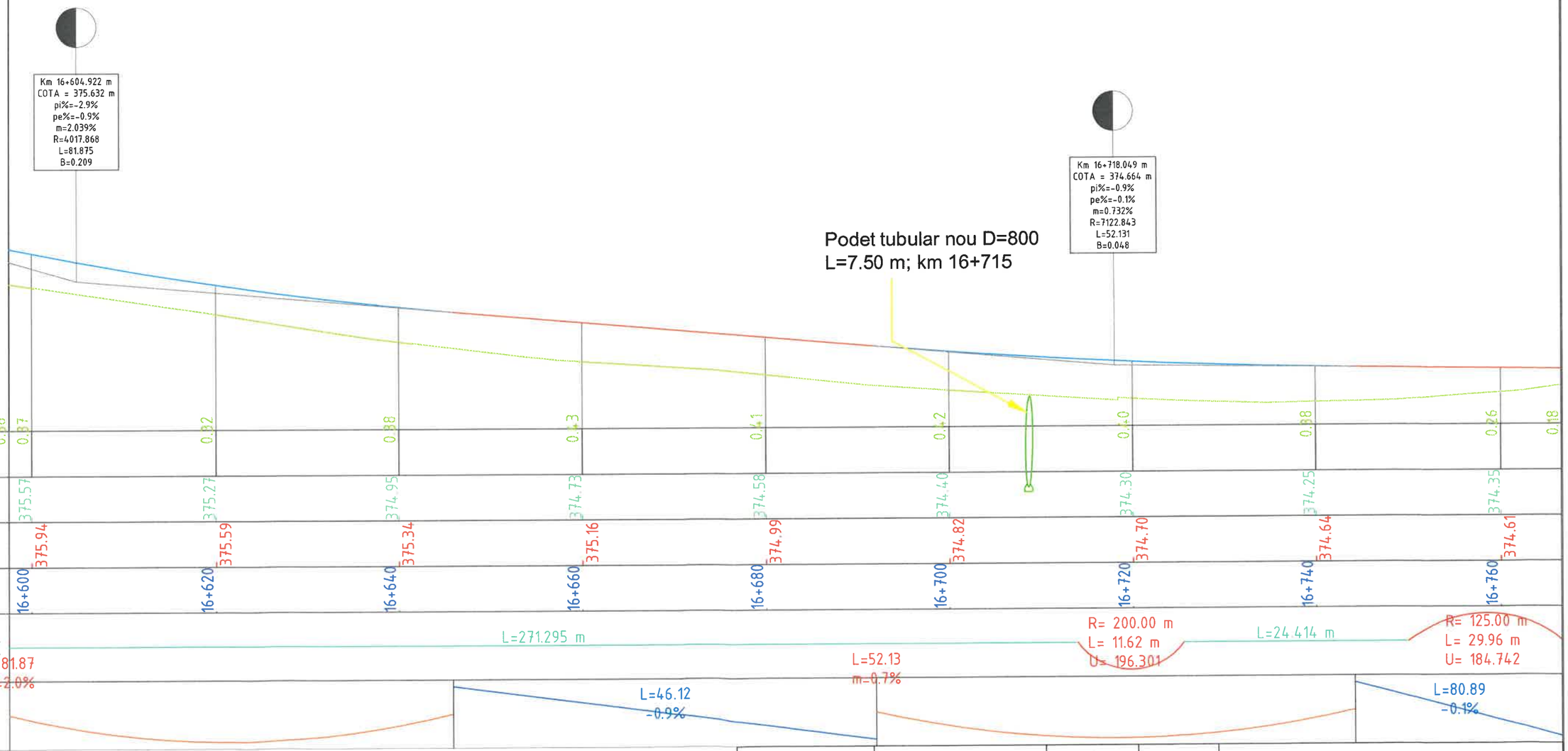

Verificator / Expert	Nume	Semnătura	Cerința	Referat / Expertiză nr. / Data

Proiectant:
S.C. INTERCAD PROIECT S.R.L.
Str. Basarabi, Nr. 5, Iași; e-mail:
office@intercadproiect.ro;
tel: 0732.672.722; CUI: 42645436

BENEFICIAR:
R.A.J.D ARGES

Proiect nr.: 035/2022

TITLU PROIECT:
„Modernizare drum judetean DJ 731 D, km 15+075- km 16+825, L= 1.75 km, comuna Cosesti, judetul Arges"

Amplasament: DJ 731 D, km 15+075 - km 16+825

Faza: PTh+DE+ CS

Specificație	Nume	Semnătura
ȘEF PROIECT	Ing. Ovidiu Ursanu	
PROIECTAT	Ing. Santu Horea	
DESENAT	Ing. Santu Horea	

Scara: 1:500 1:50

03/2022

TITLUL PLANȘEI:
Profil longitudinal DJ 731 D

Planșa.nr. D.3.10

Verificator / Expert	Nume	Semnătura	Cerința	Referat / Expertiză nr. / Data

Proiectant:
S.C. INTERCAD PROIECT S.R.L.
Str. Basarabi, Nr. 5, Iași; e-mail: office@intercadproiect.ro;
tel: 0732.672.722; CUI: 42645436

SOCIETATEA COMERCIALĂ CUI 42645436 INTERCAD PROIECT SRL J22/1275/2020 IAȘI-ROMÂNIA

Specificație	Nume	Semnătura
ȘEF PROIECT	Ing. Ovidiu Ursanu	
PROIECTAT	Ing. Santu Horea	
DESENAT	Ing. Santu Horea	

Scara: 1:500 1:50

03/2022

BENEFICIAR: R.A.J.D ARGES

Proiect nr.: 035/2022

TITLU PROIECT: „Modernizare drum judetean DJ 731 D, km 15+075 - km 16+825, L= 1.75 km, comuna Cosesti, judetul Arges"

Amplasament: DJ 731 D, km 15+075 - km 16+825

Faza: PTh+DE+CS

TITLUL PLANȘEI: Profil longitudinal DJ 731 D

Planșa.nr. D.3.11

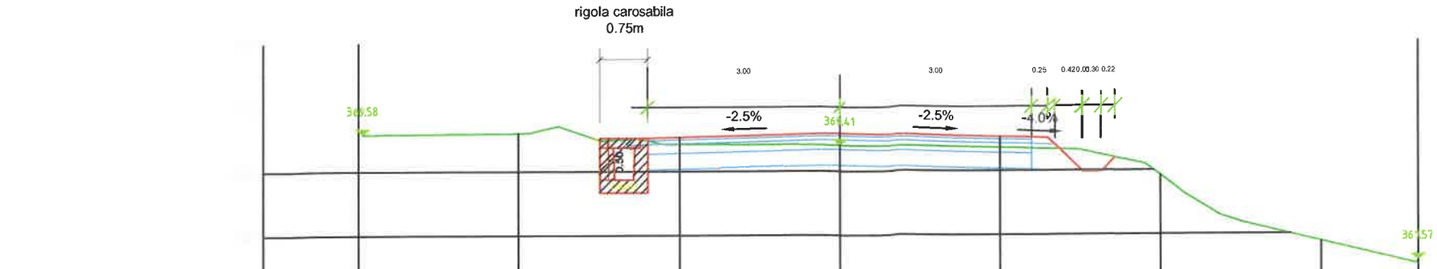

Cote teren	369.60	369.42	369.4	369.37	368.92	367.88
COTE PROIECT		369.53	369.59	369.53		
DISTANTE	-7.50	-5.00	-2.50	0.00	2.50	5.00	7.50

KM 15100.00
Pichet nr.1

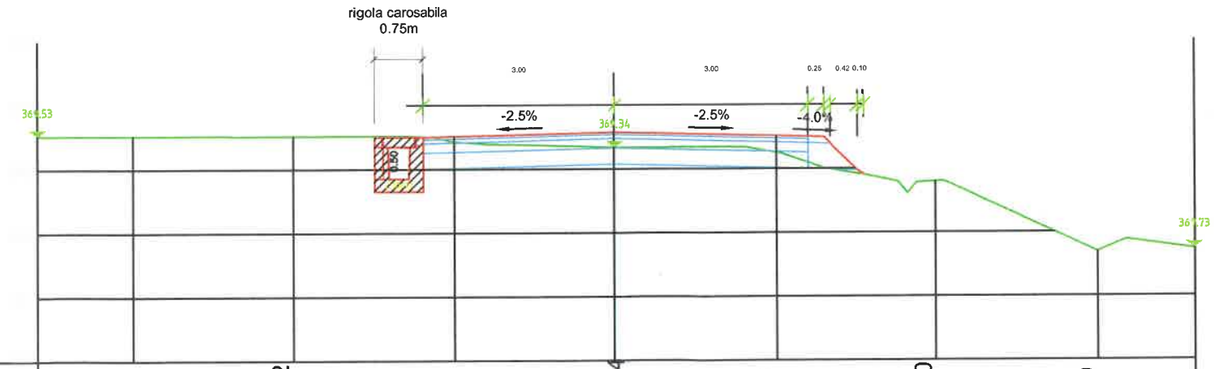

Cote teren	369.52	369.52	369.43	369.34	369.25	368.80	367.69
COTE PROIECT			369.51	369.57	369.51		
DISTANTE	-7.50	-5.00	-2.50	0.00	2.50	5.00	7.50

KM 15124.03
Pichet nr.2

Verificator / Expert	Nume	Semnătura	Cerința	Referat / Expertiză nr. / Data
Proiectant: **S.C. INTERCAD PROIECT S.R.L.** Str. Basarabi, Nr. 5, Iași; e-mail: office@intercadproiect.ro; tel: 0732.672.722; CUI: 42645436				BENEFICIAR: R.A.J.D ARGES TITLU PROIECT: „Modernizare drum judetean DJ 731 D, km 15+075-km 16+825, L= 1.75 km, comuna Cosesti, judetul Arges" Amplasament: DJ 731 D, km 15+075 - km 16+825
Specificație	Nume	Semnătura	Scara: 1:100	Proiect nr.: 035/2022
ȘEF PROIECT	Ing. Ovidiu Ursanu			Faza: PTh+DE+CS
PROIECTAT	Ing. Santu Horea		03/2022	TITLUL PLANȘEI: Profile transversale caracteristice DJ 731 D
DESENAT	Ing. Santu Horea			Plansa.nr.: D.4.1

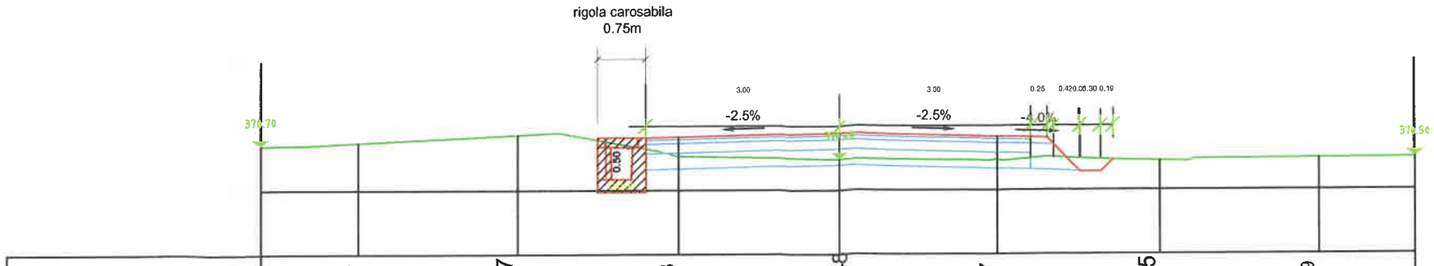

Cote teren	370.74	370.87	370.53	370.48	370.47	370.45	370.49
COTE PROIECT			370.83	370.90	370.83		
DISTANTE	-7.50	-5.00	-2.50	0.00	2.50	5.00	7.50

KM 15155.34
Pichet nr.3

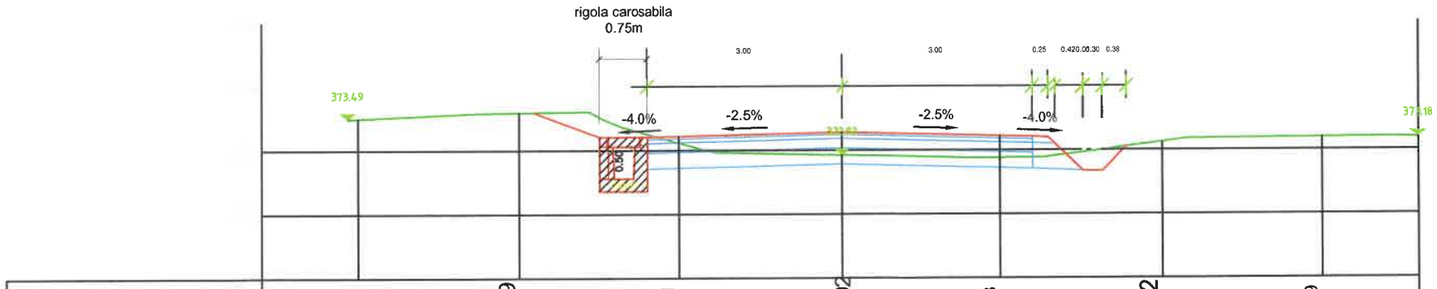

Cote teren	373.50	373.59	373.11	372.92	372.88	373.12	373.19
COTE PROIECT		373.56	373.22	373.28	373.22		
DISTANTE	-7.50	-5.00	-2.50	0.00	2.50	5.00	7.50

KM 15200.00
Pichet nr.4

Verificator / Expert	Nume	Semnătura	Cerința	Referat / Expertiză nr. / Data	
Proiectant: **S.C. INTERCAD PROIECT S.R.L.** **Str. Basarabi, Nr. 5, Iași; e-mail: office@intercadproiect.ro;** **tel: 0732.672.722; CUI: 42645436**				BENEFICIAR: R.A.J.D ARGES	Proiect nr.: 035/2022
				TITLU PROIECT: „Modernizare drum judetean DJ 731 D, km 15+075-km 16+825, L= 1.75 km, comuna Cosesti, judetul Arges"	
Specificație	Nume	Semnătura	Scara: 1:100	Amplasament: DJ 731 D, km 15+075 - km 16+825	Faza: PTh+DE+CS
ȘEF PROIECT	Ing. Ovidiu Ursanu				
PROIECTAT	Ing. Santu Horea		03/2022	TITLUL PLANȘEI: Profile transversale caracteristice DJ 731 D	Plansa.nr.: D.4.2
DESENAT	Ing. Santu Horea				

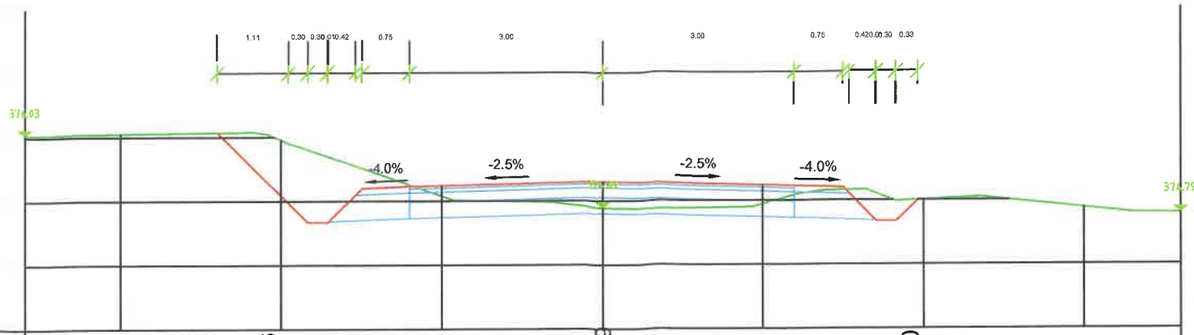

Cote teren	376.05	375.96	375.08	374.89	374.94	375.00	374.88
COTE PROIECT		375.08	375.24	375.30	375.24		
DISTANTE	-7.50	-5.00	-2.50	0.00	2.50	5.00	7.50

KM 15250.00

Pichet nr.5

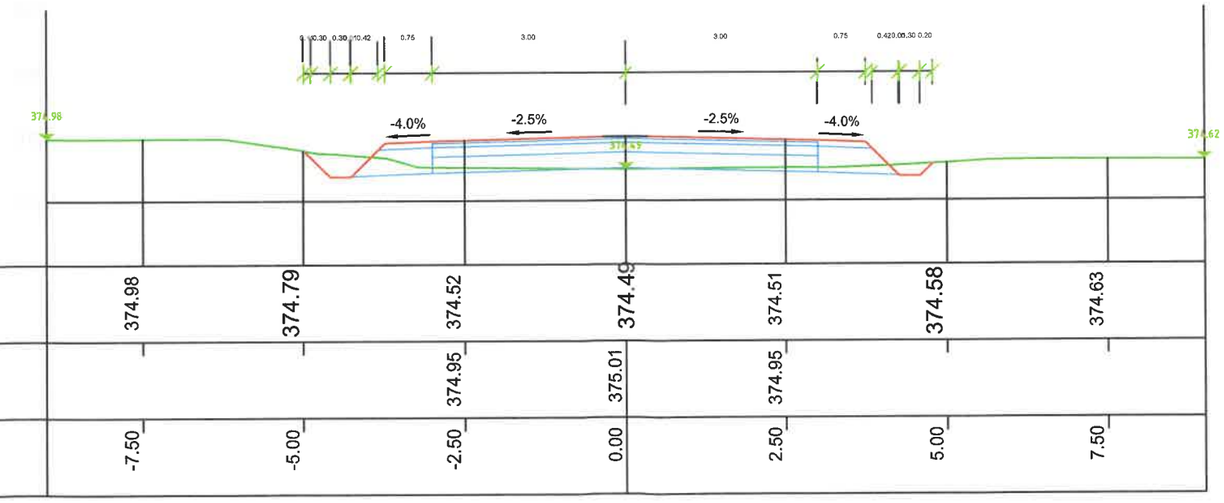

Cote teren	374.98	374.79	374.52	374.49	374.51	374.58	374.63
COTE PROIECT			374.95	375.01	374.95		
DISTANTE	-7.50	-5.00	-2.50	0.00	2.50	5.00	7.50

KM 15300.00

Pichet nr.6

Verificator / Expert	Nume	Semnătura	Cerinţa	Referat / Expertiză nr. / Data	
Proiectant: **S.C. INTERCAD PROIECT S.R.L.** Str. Basarabi, Nr. 5, Iaşi; e-mail: office@intercadproiect.ro; tel: 0732.672.722; CUI: 42645436				BENEFICIAR: R.A.J.D ARGES	Proiect nr.: 035/2022
				TITLU PROIECT: „Modernizare drum judetean DJ 731 D, km 15+075-km 16+825, L= 1.75 km, comuna Cosesti, judetul Arges"	
Specificaţie	Nume	Semnătura	Scara: 1:100	Amplasament: DJ 731 D, km 15+075 - km 16+825	Faza: PTh+DE+CS
ŞEF PROIECT	Ing. Ovidiu Ursanu				
PROIECTAT	Ing. Santu Horea		03/2022	TITLUL PLANŞEI: Profile transversale caracteristice DJ 731 D	Plansa.nr.: D.4.3
DESENAT	Ing. Santu Horea				

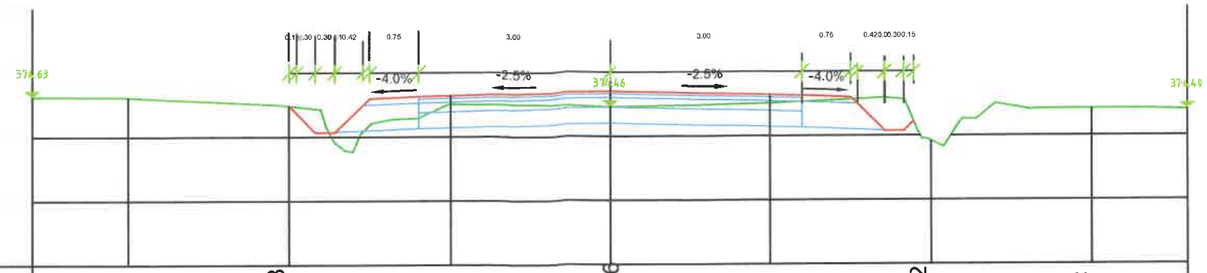

Cote teren	374.62	374.48	374.51	374.46	374.51	373.92	374.42
COTE PROIECT			374.64	374.70	374.64		
DISTANTE	-7.50	-5.00	-2.50	0.00	2.50	5.00	7.50

KM 15382.39

Pichet nr.7

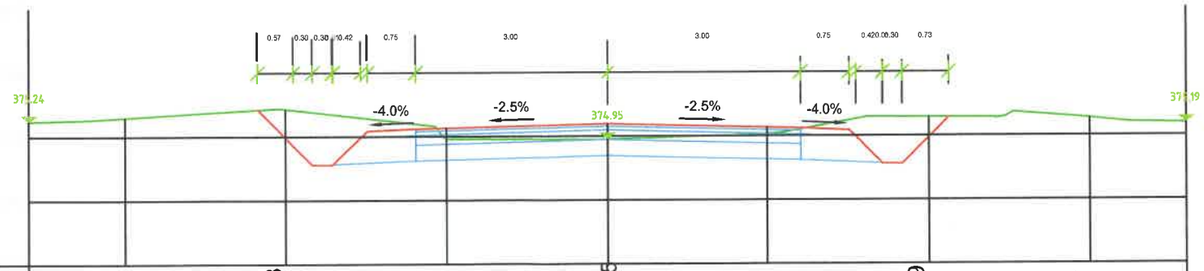

Cote teren	375.30	375.43	374.96	374.95	375.03	375.29	375.27
COTE PROIECT		374.98	375.13	375.19	375.13	374.98	
DISTANTE	-7.50	-5.00	-2.50	0.00	2.50	5.00	7.50

KM 15400.00

Pichet nr.8

Verificator / Expert	Nume	Semnătura	Cerința	Referat / Expertiză nr. / Data	
Proiectant: **S.C. INTERCAD PROIECT S.R.L.** Str. Basarabi, Nr. 5, Iași; e-mail: office@intercadproiect.ro; tel: 0732.672.722; CUI: 42645436				BENEFICIAR: R.A.J.D ARGES	Proiect nr.: 035/2022
				TITLU PROIECT: „Modernizare drum judetean DJ 731 D, km 15+075-km 16+825, L= 1.75 km, comuna Cosesti, judetul Arges"	Faza: PTh+DE+CS
Specificație	Nume	Semnătura	Scara: 1:100	Amplasament: DJ 731 D, km 15+075 - km 16+825	
ȘEF PROIECT	Ing. Ovidiu Ursanu				
PROIECTAT	Ing. Santu Horea		03/2022	TITLUL PLANȘEI: Profile transversale caracteristice DJ 731 D	Plansa.nr.: D.4.4
DESENAT	Ing. Santu Horea				

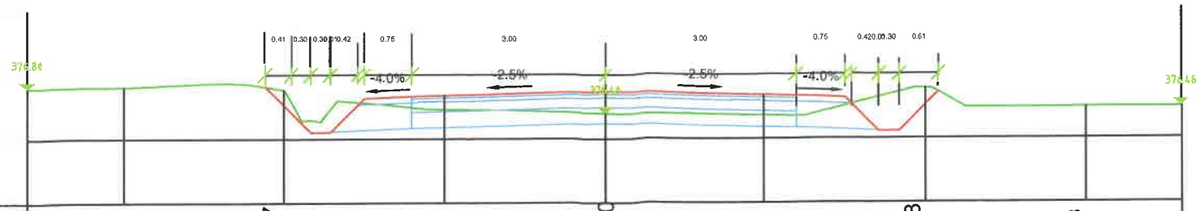

Cote teren	376.81	376.77	376.46	376.40	376.36	376.78	376.48
COTE PROIECT		376.52	376.68	376.74	376.68	376.53	
DISTANTE	-7.50	-5.00	-2.50	0.00	2.50	5.00	7.50

KM 15450.00
Pichet nr.9

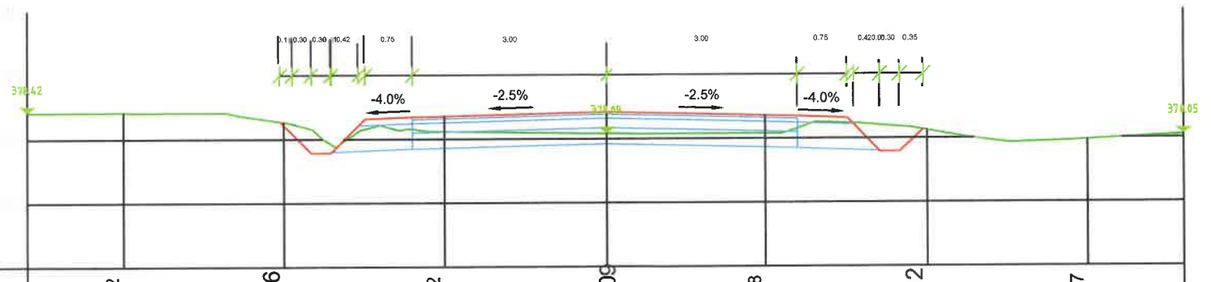

Cote teren	378.42	378.26	378.12	378.09	378.08	378.12	377.97
COTE PROIECT		378.20	378.36	378.42	378.36		
DISTANTE	-7.50	-5.00	-2.50	0.00	2.50	5.00	7.50

KM 15500.00
Pichet nr.10

Verificator / Expert	Nume	Semnătura	Cerinţa	Referat / Expertiză nr. / Data	
Proiectant: **S.C. INTERCAD PROIECT S.R.L.** **Str. Basarabi, Nr. 5, Iaşi; e-mail: office@intercadproiect.ro; tel: 0732.672.722; CUI: 42645436**				BENEFICIAR: R.A.J.D ARGES	Proiect nr.: 035/2022
				TITLU PROIECT: „Modernizare drum judetean DJ 731 D, km 15+075-km 16+825, L= 1.75 km, comuna Cosesti, judetul Arges"	
Specificaţie	Nume	Semnătura	Scara: 1:100	Amplasament: DJ 731 D, km 15+075 - km 16+825	Faza: PTh+DE+CS
ŞEF PROIECT	Ing. Ovidiu Ursanu				
PROIECTAT	Ing. Santu Horea		03/2022	TITLUL PLANŞEI: Profile transversale caracteristice DJ 731 D	Plansa.nr.: D.4.5
DESENAT	Ing. Santu Horea				

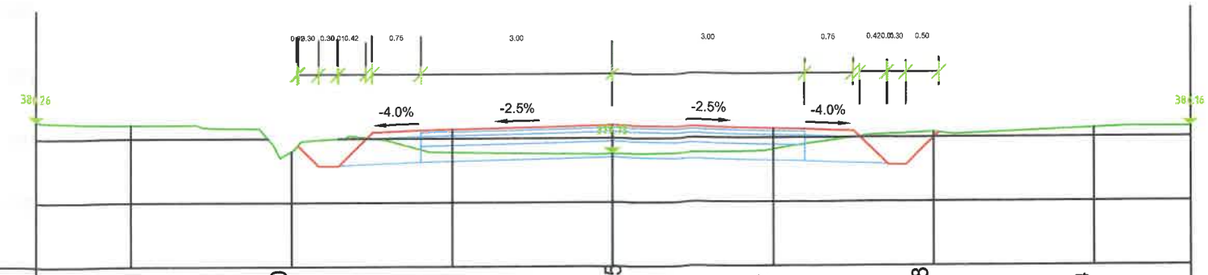

Cote teren	380.22	379.80	379.78	379.75	379.82	380.08	380.14
COTE PROIECT			380.14	380.20	380.14	379.99	
DISTANTE	-7.50	-5.00	-2.50	0.00	2.50	5.00	7.50

KM 15550.00
Pichet nr.11

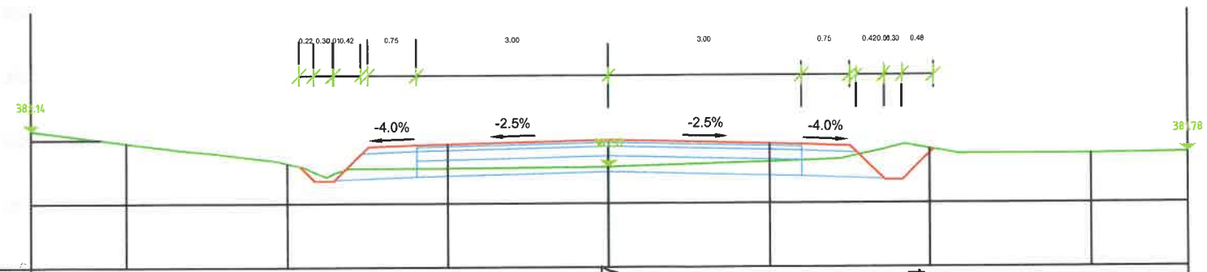

Cote teren	381.95	381.62	381.55	381.57	381.64	381.84	381.76
COTE PROIECT			381.93	381.99	381.93	381.78	
DISTANTE	-7.50	-5.00	-2.50	0.00	2.50	5.00	7.50

KM 15605.41
Pichet nr.12

Verificator / Expert	Nume	Semnătura	Cerința	Referat / Expertiză nr. / Data
Proiectant: **S.C. INTERCAD PROIECT S.R.L.** Str. Basarabi, Nr. 5, Iași; e-mail: office@intercadproiect.ro; tel: 0732.672.722; CUI: 42645436				BENEFICIAR: R.A.J.D ARGES TITLU PROIECT: „Modernizare drum judetean DJ 731 D, km 15+075-km 16+825, L= 1.75 km, comuna Cosesti, judetul Arges" Amplasament: DJ 731 D, km 15+075 - km 16+825
Specificație	Nume	Semnătura	Scara: 1:100	
ȘEF PROIECT	Ing. Ovidiu Ursanu			
PROIECTAT	Ing. Santu Horea		03/2022	TITLUL PLANȘEI: Profile transversale caracteristice DJ 731 D
DESENAT	Ing. Santu Horea			

Proiect nr.: 035/2022
Faza: PTh+DE+CS
Plansa.nr.: D.4.6

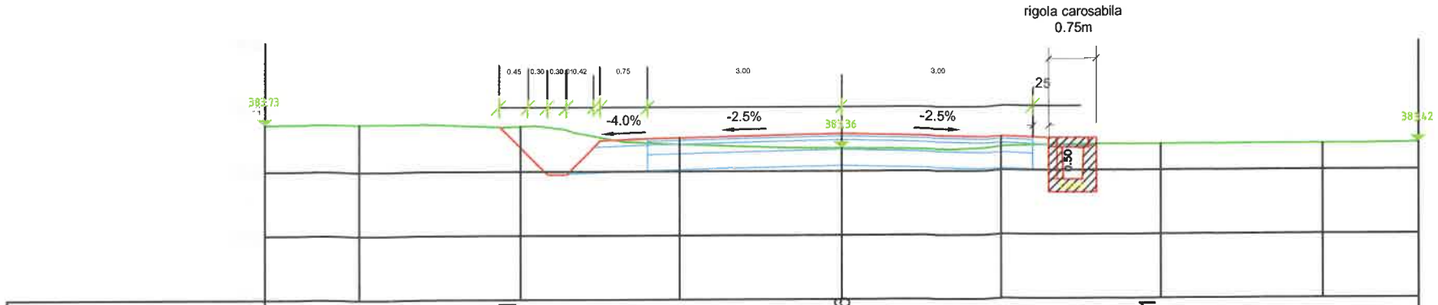

Cote teren	383.75	383.71	383.43	383.36	383.37	383.41	383.41
COTE PROIECT		383.37	383.52	383.59	383.52	383.37	
DISTANTE	-7.50	-5.00	-2.50	0.00	2.50	5.00	7.50

KM 15650.00
Pichet nr.13

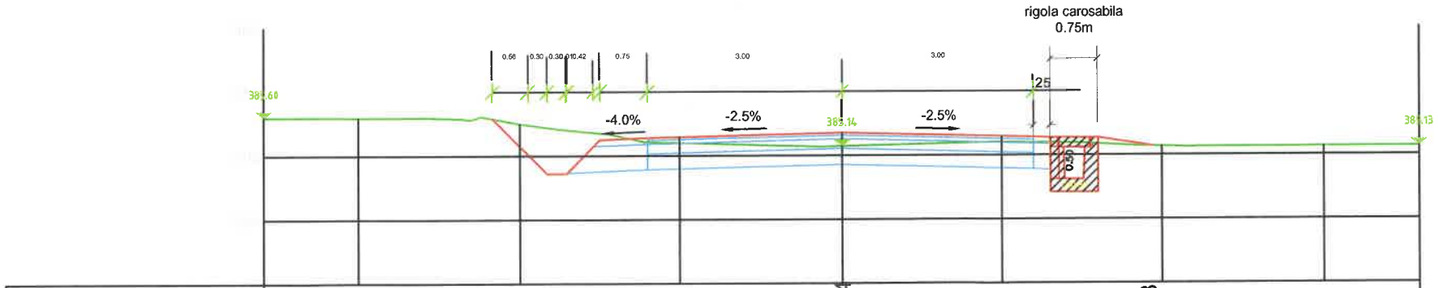

Cote teren	385.60	385.50	385.20	385.14	385.20	385.13	385.13
COTE PROIECT		385.14	385.29	385.35	385.29		
DISTANTE	-7.50	-5.00	-2.50	0.00	2.50	5.00	7.50

KM 15700.00
Pichet nr.14

Verificator / Expert	Nume	Semnătura	Cerința	Referat / Expertiză nr. / Data	
Proiectant: **S.C. INTERCAD PROIECT S.R.L.** **Str. Basarabi, Nr. 5, Iași; e-mail: office@intercadproiect.ro;** **tel: 0732.672.722; CUI: 42645436**				BENEFICIAR: R.A.J.D ARGES	Proiect nr.: 035/2022
				TITLU PROIECT: „Modernizare drum judetean DJ 731 D, km 15+075-km 16+825, L= 1.75 km, comuna Cosesti, judetul Arges"	
Specificație	Nume	Semnătura	Scara: 1:100	Amplasament: DJ 731 D, km 15+075 - km 16+825	Faza: PTh+DE+CS
ȘEF PROIECT	Ing. Ovidiu Ursanu				
PROIECTAT	Ing. Santu Horea		03/2022	TITLUL PLANȘEI: Profile transversale caracteristice DJ 731 D	Plansa.nr.: D.4.7
DESENAT	Ing. Santu Horea				

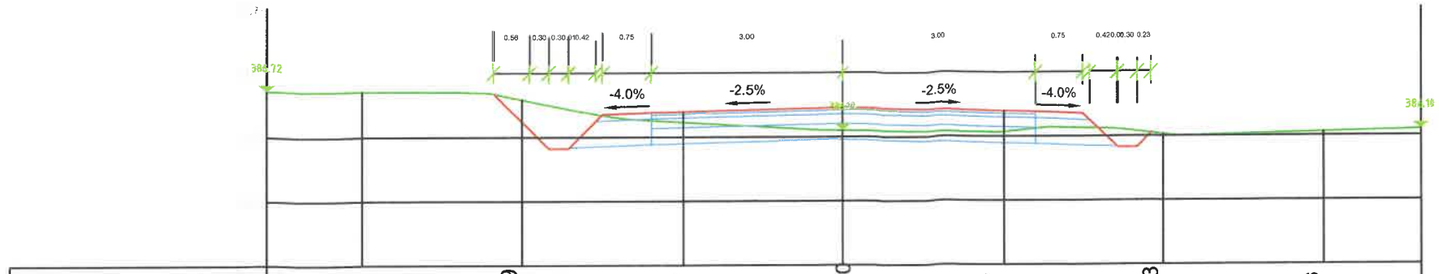

Cote teren	386.71	386.59	386.23	386.10	386.07	386.03	386.06
COTE PROIECT		386.24	386.39	386.46	386.39		
DISTANTE	-7.50	-5.00	-2.50	0.00	2.50	5.00	7.50

KM 15750.00

Pichet nr.15

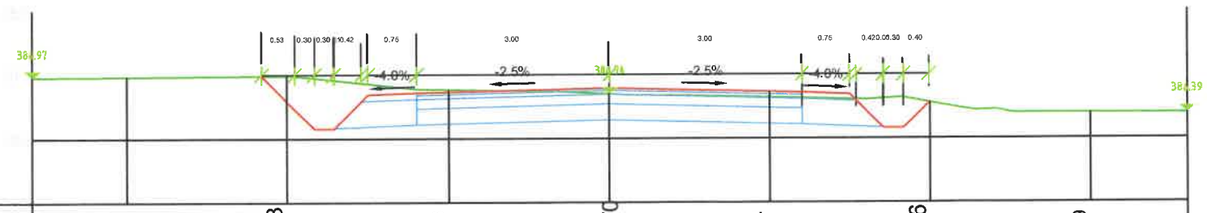

Cote teren	386.97	386.98	386.76	386.70	386.64	386.56	386.39
COTE PROIECT		386.57	386.73	386.79	386.73		
DISTANTE	-7.50	-5.00	-2.50	0.00	2.50	5.00	7.50

KM 15800.00

Pichet nr.16

Verificator / Expert	Nume	Semnătura	Cerința	Referat / Expertiză nr. / Data	
Proiectant: **S.C. INTERCAD PROIECT S.R.L.** Str. Basarabi, Nr. 5, Iași; e-mail: office@intercadproiect.ro; tel: 0732.672.722; CUI: 42645436				BENEFICIAR: R.A.J.D ARGES	Proiect nr.: 035/2022
				TITLU PROIECT: „Modernizare drum judetean DJ 731 D, km 15+075-km 16+825, L= 1.75 km, comuna Cosesti, judetul Arges"	Faza: PTh+DE+CS
Specificație	Nume	Semnătura	Scara: 1:100	Amplasament: DJ 731 D, km 15+075 - km 16+825	
ȘEF PROIECT	Ing. Ovidiu Ursanu				
PROIECTAT	Ing. Santu Horea		03/2022	TITLUL PLANȘEI: Profile transversale caracteristice DJ 731 D	Plansa.nr.: D.4.8
DESENAT	Ing. Santu Horea				

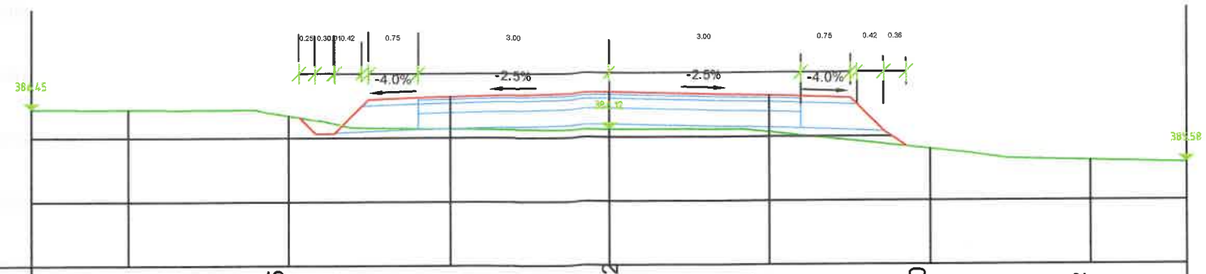

Cote teren	386.44	386.35	386.14	386.12	386.07	385.80	385.62
COTE PROIECT			386.64	386.70	386.64		
DISTANTE	-7.50	-5.00	-2.50	0.00	2.50	5.00	7.50

KM 15850.00
Pichet nr.17

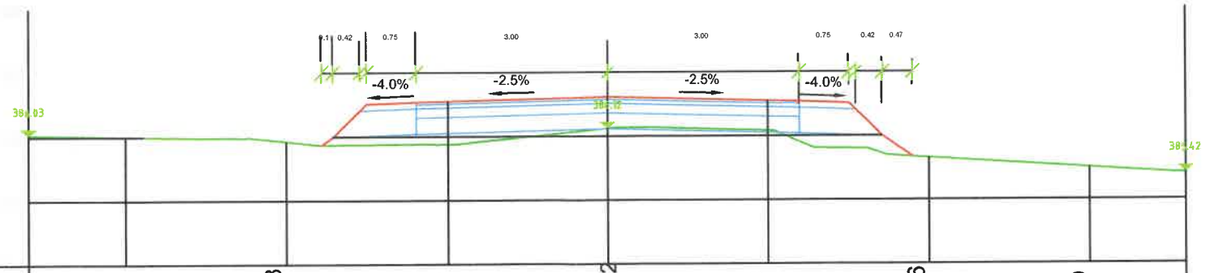

Cote teren	386.00	385.93	385.88	386.12	386.09	385.66	385.50
COTE PROIECT			386.55	386.61	386.55		
DISTANTE	-7.50	-5.00	-2.50	0.00	2.50	5.00	7.50

KM 15900.00
Pichet nr.18

Verificator / Expert	Nume	Semnătura	Cerința	Referat / Expertiză nr. / Data

Proiectant:
S.C. INTERCAD PROIECT S.R.L.
Str. Basarabi, Nr. 5, Iași; e-mail: office@intercadproiect.ro;
tel: 0732.672.722; CUI: 42645436

Specificație	Nume	Semnătura	Scara: 1:100
ȘEF PROIECT	Ing. Ovidiu Ursanu		
PROIECTAT	Ing. Santu Horea		03/2022
DESENAT	Ing. Santu Horea		

BENEFICIAR: R.A.J.D ARGES

Proiect nr.: 035/2022

TITLU PROIECT: „Modernizare drum judetean DJ 731 D, km 15+075-km 16+825, L= 1.75 km, comuna Cosesti, judetul Arges"

Amplasament: DJ 731 D, km 15+075 - km 16+825

Faza: PTh+DE+CS

TITLUL PLANȘEI: Profile transversale caracteristice DJ 731 D

Plansa.nr.: D.4.9

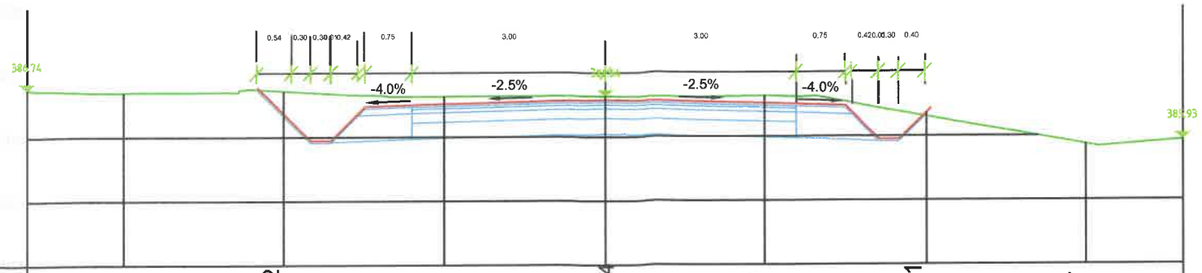

Cote teren	386.70	386.72	386.63	386.64	386.63	386.31	385.87
COTE PROIECT		386.36	386.52	386.58	386.52	386.37	
DISTANTE	-7.50	-5.00	-2.50	0.00	2.50	5.00	7.50

KM 15950.00

Pichet nr.19

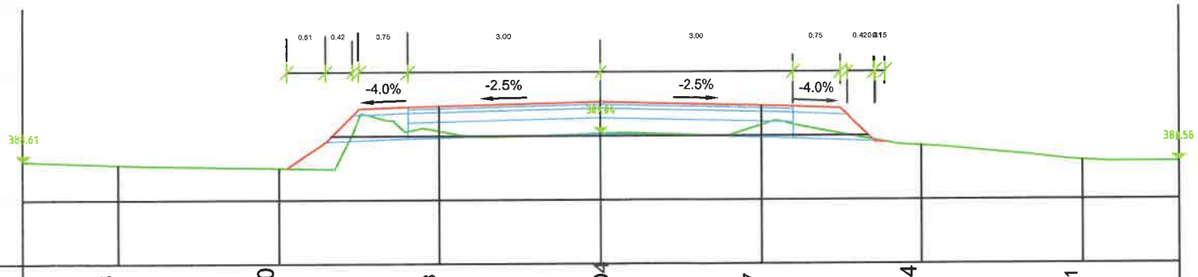

Cote teren	388.55	388.50	389.08	389.04	389.17	388.84	388.61
COTE PROIECT			389.47	389.53	389.47		
DISTANTE	-7.50	-5.00	-2.50	0.00	2.50	5.00	7.50

KM 16000.00

Pichet nr.20

Verificator / Expert	Nume	Semnătura	Cerința	Referat / Expertiză nr. / Data	
Proiectant: **S.C. INTERCAD PROIECT S.R.L.** Str. Basarabi, Nr. 5, Iași; e-mail: office@intercadproiect.ro; tel: 0732.672.722; CUI: 42645436				BENEFICIAR: R.A.J.D ARGES	Proiect nr.: 035/2022
				TITLU PROIECT: „Modernizare drum judetean DJ 731 D, km 15+075-km 16+825, L= 1.75 km, comuna Cosesti, judetul Arges"	Faza: PTh+DE+CS
Specificație	Nume	Semnătura	Scara: 1:100	Amplasament: DJ 731 D, km 15+075 - km 16+825	
ȘEF PROIECT	Ing. Ovidiu Ursanu				
PROIECTAT	Ing. Santu Horea		03/2022	TITLUL PLANȘEI: Profile transversale caracteristice DJ 731 D	Plansa.nr.: D.4.10
DESENAT	Ing. Santu Horea				

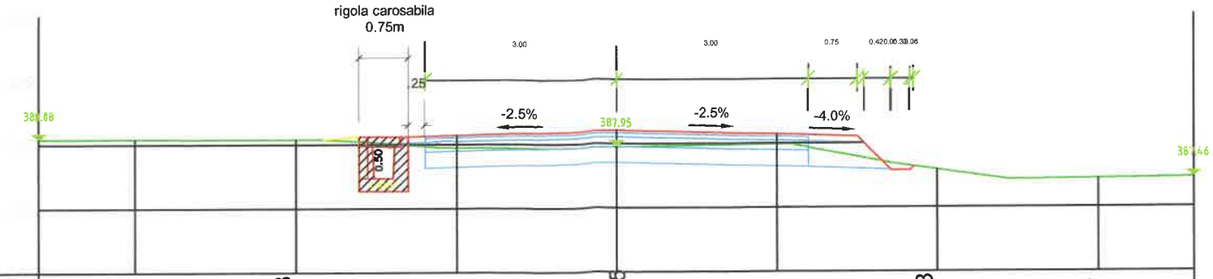

Cote teren	388.08	388.08	387.95	387.95	387.99	387.58	387.44
COTE PROIECT		387.99	388.14	388.21	388.14		
DISTANTE	-7.50	-5.00	-2.50	0.00	2.50	5.00	7.50

KM 16050.00
Pichet nr.21

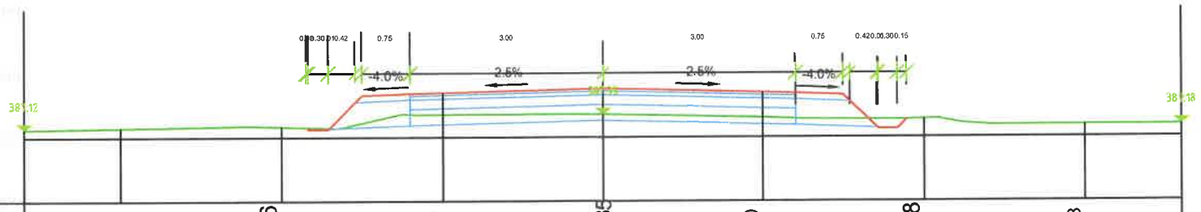

Cote teren	387.15	387.16	387.35	387.35	387.30	387.28	387.18
COTE PROIECT			387.69	387.76	387.69		
DISTANTE	-7.50	-5.00	-2.50	0.00	2.50	5.00	7.50

KM 16100.00
Pichet nr.22

Verificator / Expert	Nume	Semnătura	Cerinţa	Referat / Expertiză nr. / Data	
Proiectant: **S.C. INTERCAD PROIECT S.R.L.** Str. Basarabi, Nr. 5, Iaşi; e-mail: office@intercadproiect.ro; tel: 0732.672.722; CUI: 42645436				BENEFICIAR: R.A.J.D ARGES	Proiect nr.: 035/2022
				TITLU PROIECT: „Modernizare drum judetean DJ 731 D, km 15+075-km 16+825, L= 1.75 km, comuna Cosesti, judetul Arges"	Faza: PTh+DE+CS
Specificaţie	Nume	Semnătura	Scara: 1:100	Amplasament: DJ 731 D, km 15+075 - km 16+825	
ŞEF PROIECT	Ing. Ovidiu Ursanu				
PROIECTAT	Ing. Santu Horea		03/2022	TITLUL PLANŞEI: Profile transversale caracteristice DJ 731 D	Plansa.nr.: D.4.11
DESENAT	Ing. Santu Horea				

Cote teren	387.00	386.99	386.85	386.83	386.77	386.64	386.59
COTE PROIECT			387.25	387.31	387.25		
DISTANTE	-7.50	-5.00	-2.50	0.00	2.50	5.00	7.50

KM 16150.00
Pichet nr.23

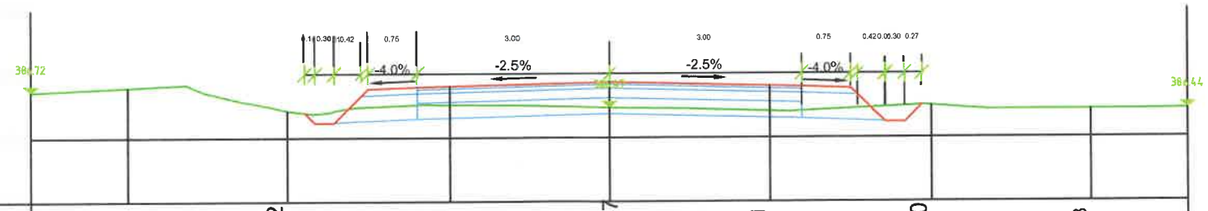

Cote teren	386.79	386.42	386.51	386.47	386.41	386.50	386.43
COTE PROIECT			386.81	386.87	386.81		
DISTANTE	-7.50	-5.00	-2.50	0.00	2.50	5.00	7.50

KM 16200.00
Pichet nr.24

Verificator / Expert	Nume	Semnătura	Cerința	Referat / Expertiză nr. / Data

Proiectant:
S.C. INTERCAD PROIECT S.R.L.
Str. Basarabi, Nr. 5, Iași; e-mail: office@intercadproiect.ro;
tel: 0732.672.722; CUI: 42645436

Specificație	Nume	Semnătura	Scara: 1:100
ȘEF PROIECT	Ing. Ovidiu Ursanu		
PROIECTAT	Ing. Santu Horea		03/2022
DESENAT	Ing. Santu Horea		

BENEFICIAR: R.A.J.D ARGES

Proiect nr.: 035/2022

TITLU PROIECT: „Modernizare drum judetean DJ 731 D, km 15+075-km 16+825, L= 1.75 km, comuna Cosesti, judetul Arges"

Amplasament: DJ 731 D, km 15+075 - km 16+825

Faza: PTh+DE+CS

TITLUL PLANȘEI: Profile transversale caracteristice DJ 731 D

Plansa.nr.: D.4.12

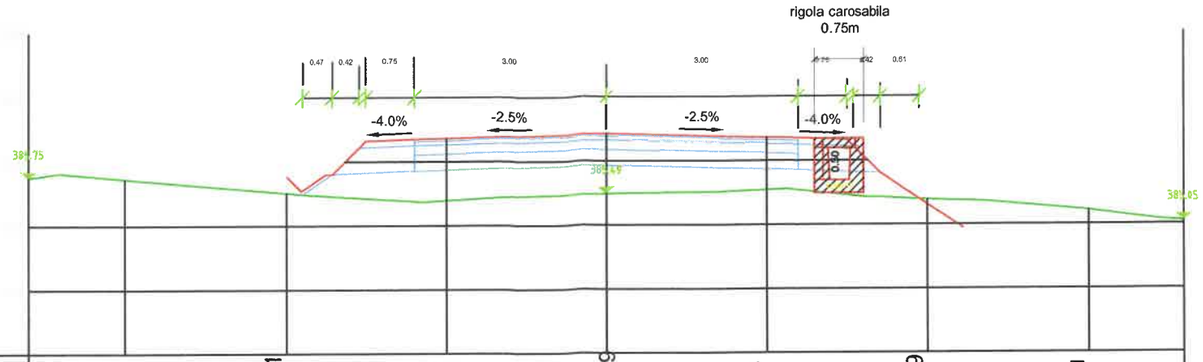

Cote teren	385.73	385.51	385.39	385.40	385.54	385.39	385.21
COTE PROIECT			386.36	386.42	386.36	385.31	
DISTANTE	-7.50	-5.00	-2.50	0.00	2.50	5.00	7.50

KM 16250.00

Pichet nr.25

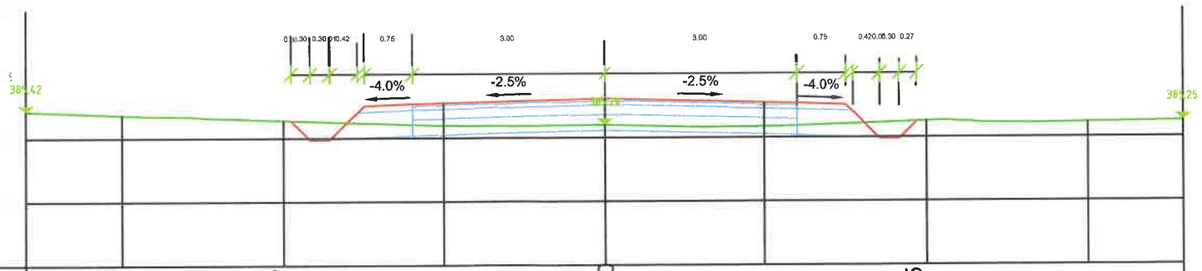

Cote teren	385.36	385.28	385.19	385.20	385.17	385.25	385.23
COTE PROIECT			385.54	385.61	385.54		
DISTANTE	-7.50	-5.00	-2.50	0.00	2.50	5.00	7.50

KM 16300.00

Pichet nr.26

Verificator / Expert	Nume	Semnătura	Cerința	Referat / Expertiză nr. / Data	
Proiectant: **S.C. INTERCAD PROIECT S.R.L.** Str. Basarabi, Nr. 5, Iași; e-mail: office@intercadproiect.ro; tel: 0732.672.722; CUI: 42645436				BENEFICIAR: R.A.J.D ARGES	Proiect nr.: 035/2022
				TITLU PROIECT: „Modernizare drum judetean DJ 731 D, km 15+075-km 16+825, L= 1.75 km, comuna Cosesti, judetul Arges"	Faza: PTh+DE+CS
Specificație	Nume	Semnătura	Scara: 1:100	Amplasament: DJ 731 D, km 15+075 - km 16+825	
ȘEF PROIECT	Ing. Ovidiu Ursanu				
PROIECTAT	Ing. Santu Horea		03/2022	TITLUL PLANȘEI: Profile transversale caracteristice DJ 731 D	Plansa.nr.: D.4.13
DESENAT	Ing. Santu Horea				

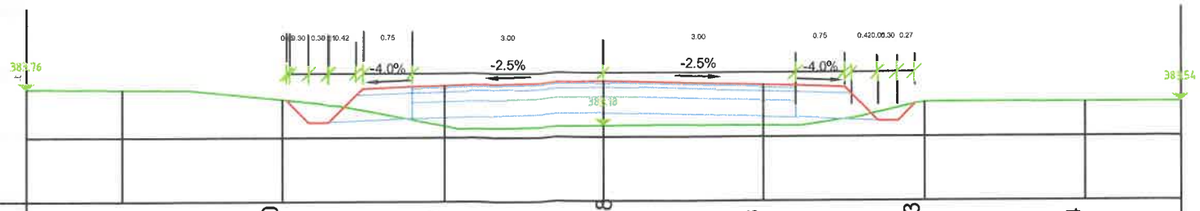

Cote teren	383.75	383.60	383.18	383.16	383.18	383.53	383.54
COTE PROIECT			383.81	383.87	383.81		
DISTANTE	-7.50	-5.00	-2.50	0.00	2.50	5.00	7.50

KM 16350.00
Pichet nr.27

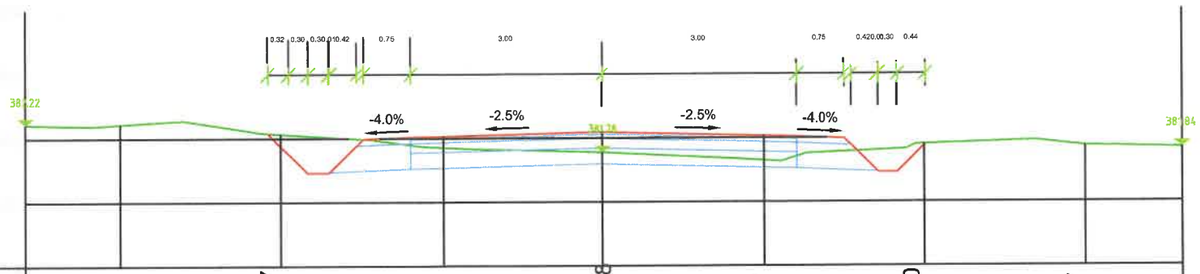

Cote teren	382.22	382.07	381.85	381.78	381.65	381.90	381.87
COTE PROIECT		381.88	382.03	382.09	382.03	381.88	
DISTANTE	-7.50	-5.00	-2.50	0.00	2.50	5.00	7.50

KM 16400.00
Pichet nr.28

Verificator / Expert	Nume	Semnătura	Cerința	Referat / Expertiză nr. / Data	
Proiectant: **S.C. INTERCAD PROIECT S.R.L.** Str. Basarabi, Nr. 5, Iași; e-mail: office@intercadproiect.ro; tel: 0732.672.722; CUI: 42645436				BENEFICIAR: R.A.J.D ARGES	Proiect nr.: 035/2022
				TITLU PROIECT: „Modernizare drum judetean DJ 731 D, km 15+075-km 16+825, L= 1.75 km, comuna Cosesti, judetul Arges"	Faza: PTh+DE+CS
Specificație	Nume	Semnătura	Scara: 1:100	Amplasament: DJ 731 D, km 15+075 - km 16+825	
ȘEF PROIECT	Ing. Ovidiu Ursanu				
PROIECTAT	Ing. Santu Horea		03/2022	TITLUL PLANȘEI: Profile transversale caracteristice DJ 731 D	Plansa.nr.: D.4.14
DESENAT	Ing. Santu Horea				

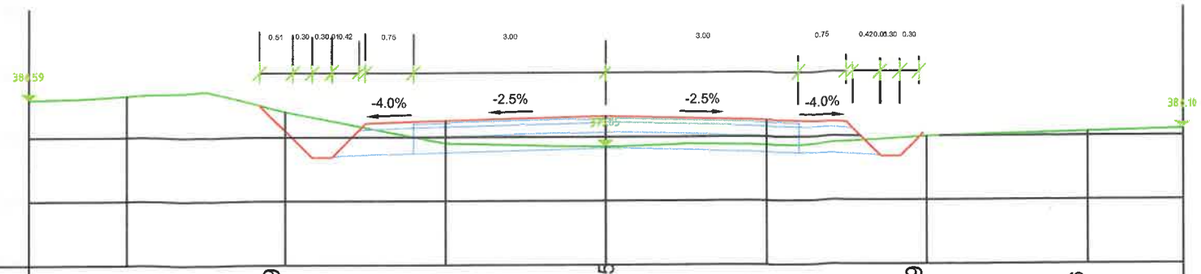

Cote teren	380.64	380.39	379.90	379.85	379.87	379.99	380.06
COTE PROIECT		380.10	380.25	380.32	380.25		
DISTANTE	-7.50	-5.00	-2.50	0.00	2.50	5.00	7.50

KM 16450.00
Pichet nr.29

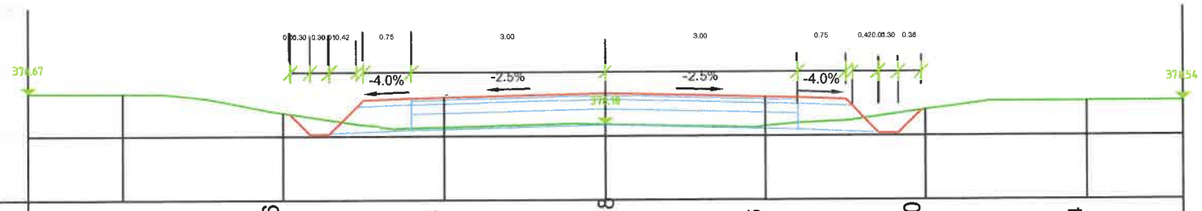

Cote teren	378.67	378.36	378.14	378.18	378.15	378.40	378.54
COTE PROIECT			378.61	378.67	378.61		
DISTANTE	-7.50	-5.00	-2.50	0.00	2.50	5.00	7.50

KM 16500.00
Pichet nr.30

Verificator / Expert	Nume	Semnătura	Cerinţa	Referat / Expertiză nr. / Data

Proiectant:
S.C. INTERCAD PROIECT S.R.L.
Str. Basarabi, Nr. 5, Iaşi; e-mail: office@intercadproiect.ro; tel: 0732.672.722; CUI: 42645436

Specificaţie	Nume	Semnătura
ŞEF PROIECT	Ing. Ovidiu Ursanu	
PROIECTAT	Ing. Santu Horea	
DESENAT	Ing. Santu Horea	

Scara: 1:100

03/2022

BENEFICIAR: R.A.J.D ARGES

Proiect nr.: 035/2022

TITLU PROIECT: „Modernizare drum judetean DJ 731 D, km 15+075-km 16+825, L= 1.75 km, comuna Cosesti, judetul Arges"

Faza: PTh+DE+CS

Amplasament: DJ 731 D, km 15+075 - km 16+825

TITLUL PLANŞEI: Profile transversale caracteristice DJ 731 D

Plansa.nr.: D.4.15

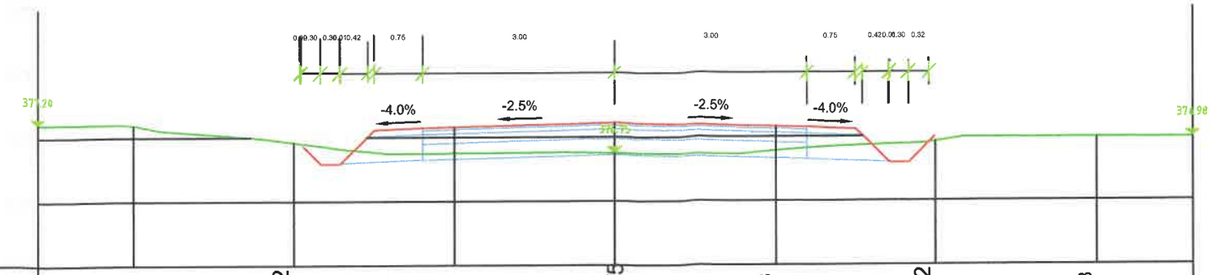

Cote teren	377.19	376.92	376.75	376.75	376.78	376.92	376.98
COTE PROIECT			377.16	377.22	377.16		
DISTANTE	-7.50	-5.00	-2.50	0.00	2.50	5.00	7.50

KM 16550.00
Pichet nr.31

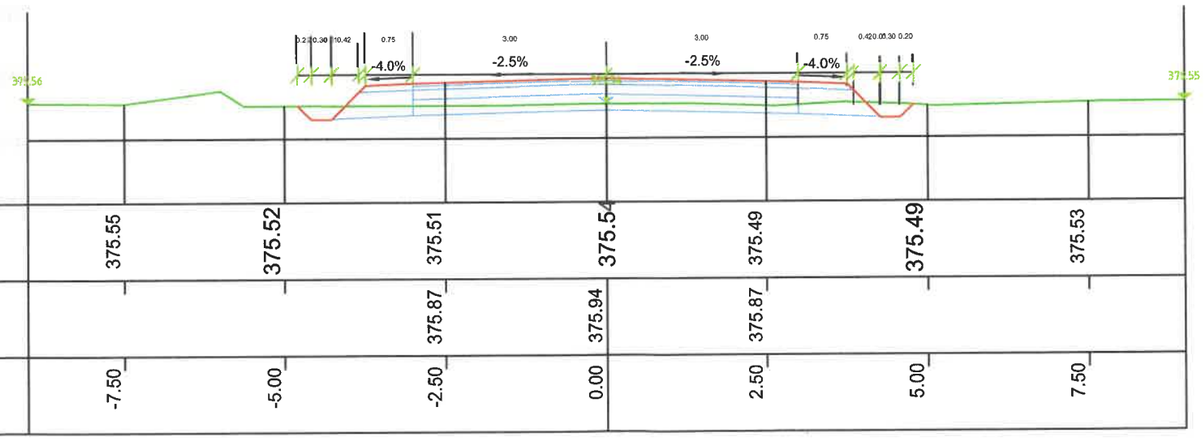

Cote teren	375.55	375.52	375.51	375.54	375.49	375.49	375.53
COTE PROIECT			375.87	375.94	375.87		
DISTANTE	-7.50	-5.00	-2.50	0.00	2.50	5.00	7.50

KM 16600.00
Pichet nr.32

Verificator / Expert	Nume	Semnătura	Cerinţa	Referat / Expertiză nr. / Data	
Proiectant: **S.C. INTERCAD PROIECT S.R.L.** Str. Basarabi, Nr. 5, Iaşi; e-mail: office@intercadproiect.ro; tel: 0732.672.722; CUI: 42645436				BENEFICIAR: R.A.J.D ARGES	Proiect nr.: 035/2022
				TITLU PROIECT: „Modernizare drum judetean DJ 731 D, km 15+075-km 16+825, L= 1.75 km, comuna Cosesti, judetul Arges"	Faza: PTh+DE+CS
Specificaţie	Nume	Semnătura	Scara: 1:100	Amplasament: DJ 731 D, km 15+075 - km 16+825	
ŞEF PROIECT	Ing. Ovidiu Ursanu				
PROIECTAT	Ing. Santu Horea		03/2022	TITLUL PLANŞEI: Profile transversale caracteristice DJ 731 D	Plansa.nr.: D.4.16
DESENAT	Ing. Santu Horea				

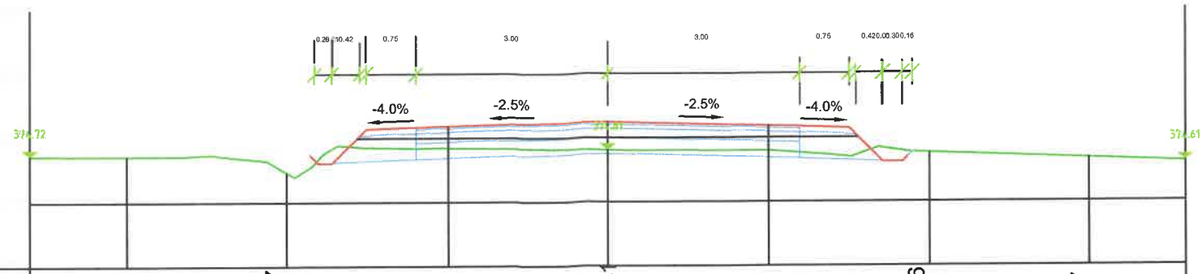

Cote teren	374.72	374.47	374.84	374.8	374.80	374.76	374.67
COTE PROIECT			375.18	375.25	375.18		
DISTANTE	-7.50	-5.00	-2.50	0.00	2.50	5.00	7.50

KM 16650.00
Pichet nr.33

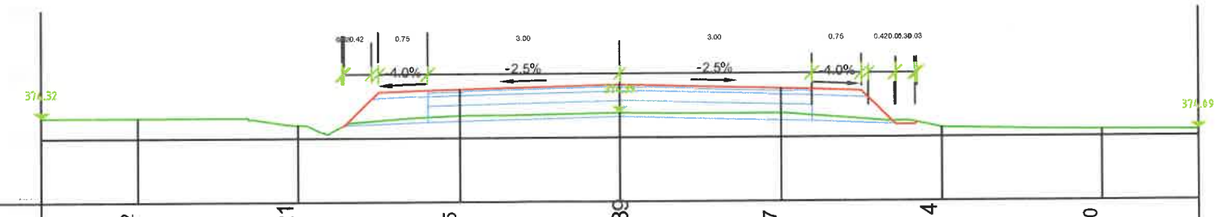

Cote teren	374.32	374.21	374.35	374.30	374.37	374.14	374.10
COTE PROIECT			374.76	374.82	374.76		
DISTANTE	-7.50	-5.00	-2.50	0.00	2.50	5.00	7.50

KM 16700.00
Pichet nr.34

Verificator / Expert	Nume	Semnătura	Cerința	Referat / Expertiză nr. / Data	
Proiectant: **S.C. INTERCAD PROIECT S.R.L.** Str. Basarabi, Nr. 5, Iași; e-mail: office@intercadproiect.ro; tel: 0732.672.722; CUI: 42645436				BENEFICIAR: R.A.J.D ARGES	Proiect nr.: 035/2022
				TITLU PROIECT: „Modernizare drum judetean DJ 731 D, km 15+075-km 16+825, L= 1.75 km, comuna Cosesti, judetul Arges"	
Specificație	Nume	Semnătura	Scara: 1:100	Amplasament: DJ 731 D, km 15+075 - km 16+825	Faza: PTh+DE+CS
ȘEF PROIECT	Ing. Ovidiu Ursanu				
PROIECTAT	Ing. Santu Horea		03/2022	TITLUL PLANȘEI: Profile transversale caracteristice DJ 731 D	Plansa.nr.: D.4.17
DESENAT	Ing. Santu Horea				

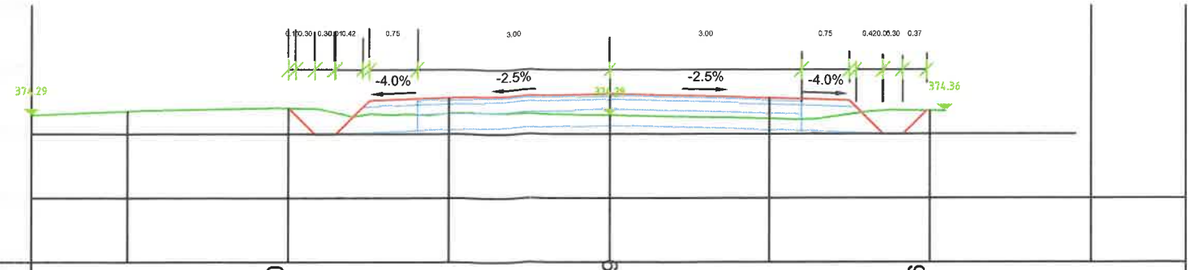

Cote teren	374.35	374.40	374.32	374.29	374.24	374.36
COTE PROIECT			374.56	374.62	374.56	
DISTANTE	-7.50	-5.00	-2.50	0.00	2.50	5.00	7.50

KM 16750.00
Pichet nr.35

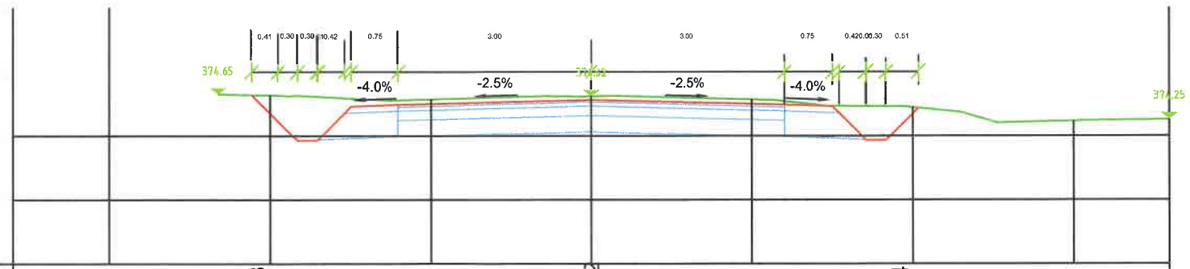

Cote teren		374.63	374.57	374.62	374.57	374.44	374.23
COTE PROIECT		374.35	374.50	374.56	374.50	374.35	
DISTANTE	-7.50	-5.00	-2.50	0.00	2.50	5.00	7.50

KM 16800.00
Pichet nr.36

Verificator / Expert	Nume	Semnătura	Cerința	Referat / Expertiză nr. / Data	
Proiectant: **S.C. INTERCAD PROIECT S.R.L.** **Str. Basarabi, Nr. 5, Iași; e-mail: office@intercadproiect.ro;** **tel: 0732.672.722; CUI: 42645436**				BENEFICIAR: R.A.J.D ARGES	Proiect nr.: 035/2022
				TITLU PROIECT: „Modernizare drum judetean DJ 731 D, km 15+075-km 16+825, L= 1.75 km, comuna Cosesti, judetul Arges" Amplasament: DJ 731 D, km 15+075 - km 16+825	Faza: PTh+DE+CS
Specificație	Nume	Semnătura	Scara: 1:100		
ȘEF PROIECT	Ing. Ovidiu Ursanu				
PROIECTAT	Ing. Santu Horea		03/2022	TITLUL PLANȘEI: Profile transversale caracteristice DJ 731 D	Plansa.nr.: D.4.18
DESENAT	Ing. Santu Horea				

PROFIL TRANSVERSAL TIP 1

DJ 731D - km 15+075 - km 15+225

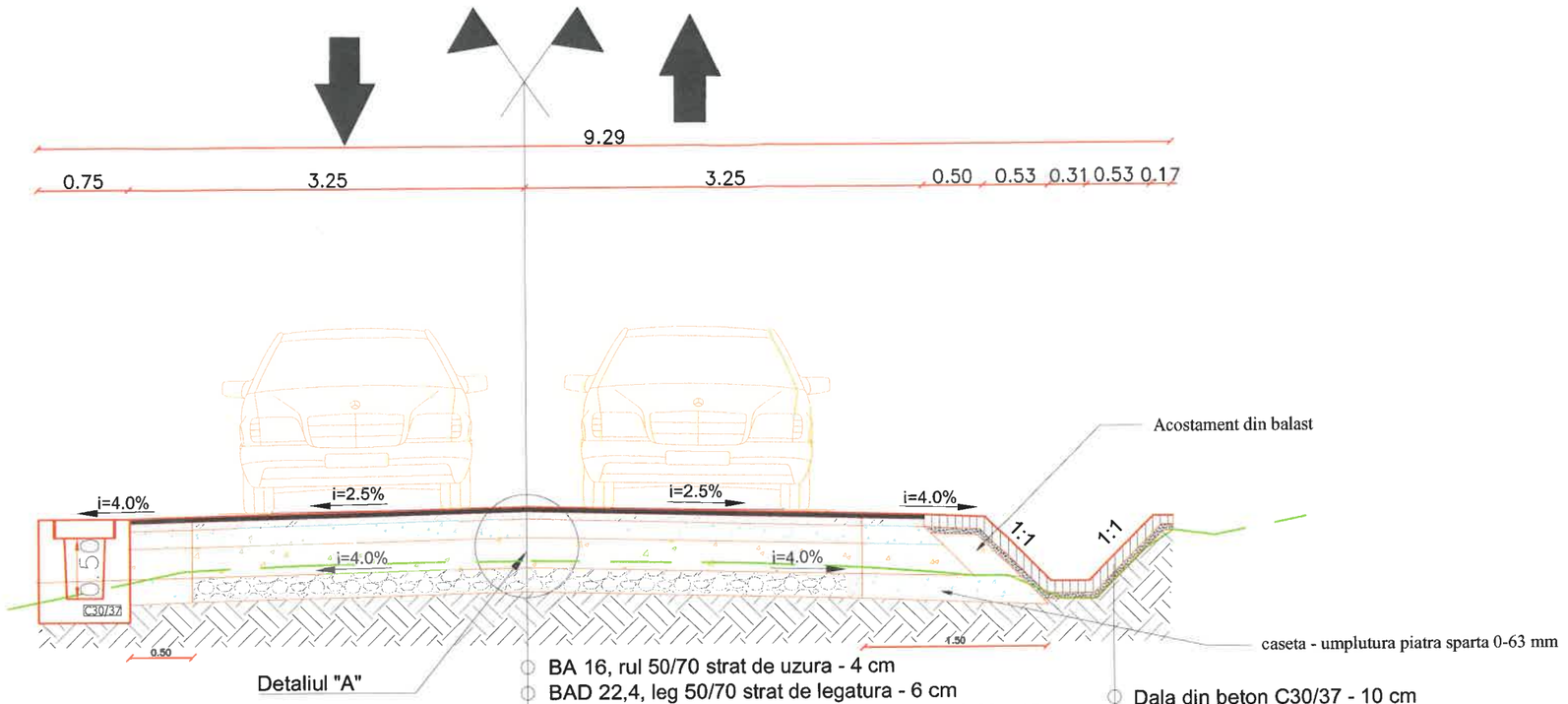

- BA 16, rul 50/70 strat de uzura - 4 cm
- BAD 22,4, leg 50/70 strat de legatura - 6 cm
- Strat superior fundatie din piatra sparta sort 0-63 - 15 cm;
- Strat inferior fundatie din piatra sparta sort 0-63 - 25 cm;
- *Strat de forma din zestrea existenta din piatra sparta - 20 cm;*
- *P4 - pamantul din patul drumului;*

- Dala din beton C30/37 - 10 cm
- Strat din nisip pilonat - 5 cm;

Detaliul "A"

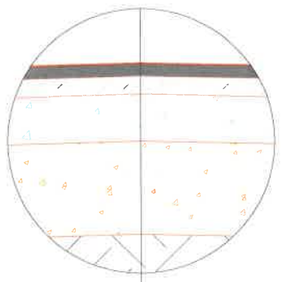

- BA 16, rul 50/70 strat de uzura - 4 cm (conform AND 605/2016);
- BAD 22,4, leg 50/70 strat de legatura - 6 cm (conform AND 605/2016);
- Strat superior fundatie din piatra sparta sort 0-63 - 15 cm (conform STAS 6400/84);
- Strat inferior fundatie din piatra sparta sort 0-63 - 25 cm (conform STAS 6400/84);
- *Strat de forma din zestrea existenta din piatra sparta - 20 cm;*
- *P4 - pamantul din patul drumului;*

Latime totala medie caseta L=2.00 m;

Nota 1: Caseta se va realiza printr-o extraexcavatie de 25 cm.

Nota 2: Odata ajunsi la terenul de fundare al casetei, pamantul se va compacta la un grad minim de 98% Proctor Normal;

Nota 3: Conlucrarea casetei cu stratul existent(zestrea existenta) se va realiza prin intermerdiul treptelor de infratire

Legenda

Linie teren proiectata

Linie teren existenta

Verificator / Expert	Nume	Semnătura	Cerința	Referat / Expertiză nr. / Data	
Proiectant: **S.C. INTERCAD PROIECT S.R.L.** Str. Basarabi, Nr. 5, Iași; e-mail: office@intercadproiect.ro; tel: 0732.672.722; CUI: 42645436				BENEFICIAR: R.A.J.D ARGES	Proiect nr.: 035/2022
				TITLU PROIECT: „Modernizare drum judetean DJ 731 D, km 15+075-km 16+825, L= 1.75 km, comuna Cosesti, judetul Arges"	
Specificație	Nume	Semnătura	Scara: 1:100	Amplasament: DJ 731 D, km 15+075 - km 16+825	Faza: PTh+DE+CS
ȘEF PROIECT	Ing. Ovidiu Ursanu				
PROIECTAT	Ing. Santu Horea		02/2022	TITLUL PLANȘEI: Profil transversal tip 1	Plansa.nr.: D.5.1
DESENAT	Ing. Santu Horea				

PROFIL TRANSVERSAL TIP 2

DJ 731D - km 15+225- km 15+613
DJ 731D - km 16+275- km 16+825
DJ 731D - km 15+710- km 16+220

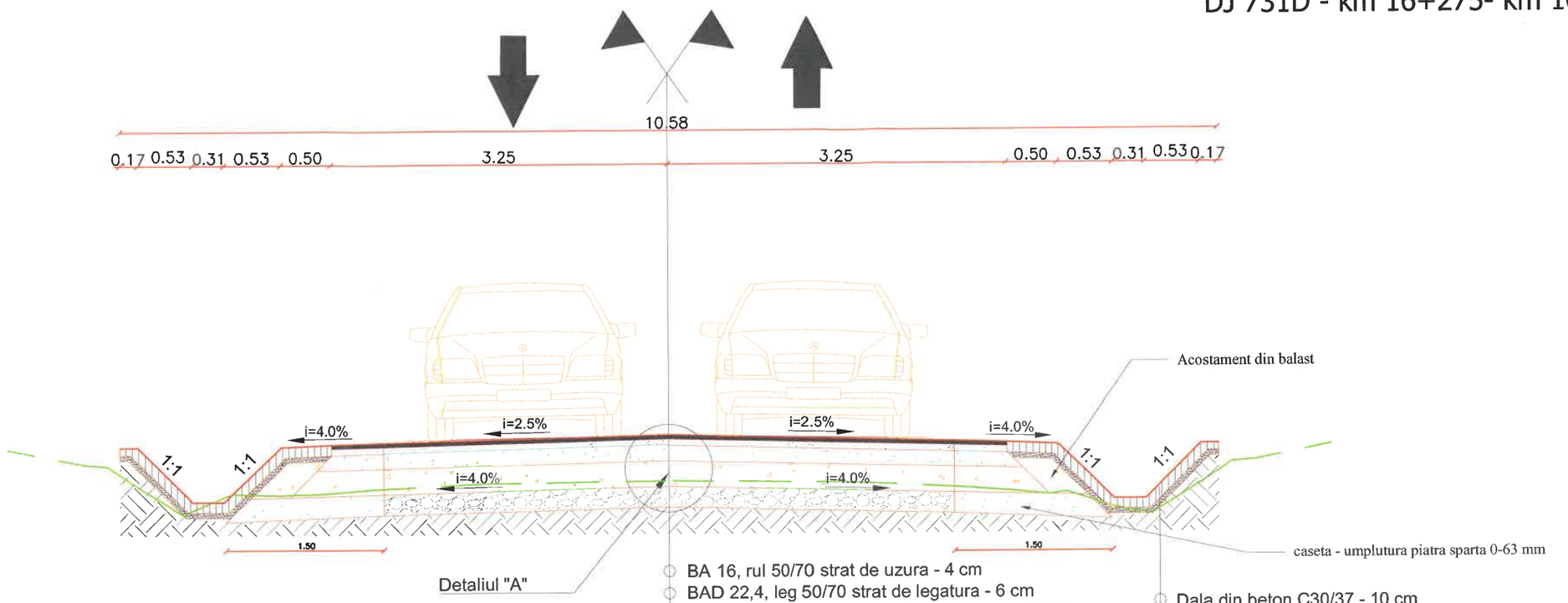

- BA 16, rul 50/70 strat de uzura - 4 cm
- BAD 22,4, leg 50/70 strat de legatura - 6 cm
- Strat superior fundatie din piatra sparta sort 0-63 - 15 cm;
- Strat inferior fundatie din piatra sparta sort 0-63 - 25 cm;
- *Strat de forma din zestrea existenta din piatra sparta - 20 cm;*
- *P4 - pamantul din patul drumului;*

- Dala din beton C30/37 - 10 cm
- Strat din nisip pilonat - 5 cm;

Detaliul "A"

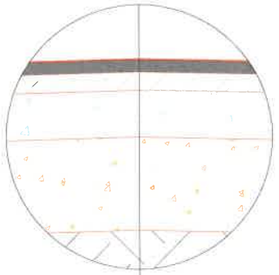

- BA 16, rul 50/70 strat de uzura - 4 cm (conform AND 605/2016);
- BAD 22,4, leg 50/70 strat de legatura - 6 cm (conform AND 605/2016);
- Strat superior fundatie din piatra sparta sort 0-63 - 15 cm (conform STAS 6400/84);
- Strat inferior fundatie din piatra sparta sort 0-63 - 25 cm (conform STAS 6400/84);
- *Strat de forma din zestrea existenta din piatra sparta - 20 cm;*
- *P4 - pamantul din patul drumului;*

Latime totala medie caseta L=3.00 m;

Nota 1: Caseta se va realiza printr-o extraexcavatie de 25 cm.

Nota 2: Odata ajunsi la terenul de fundare al casetei, pamantul se va compacta la un grad minim de 98% Proctor Normal;

Nota 3: Conlucrarea casetei cu stratul existent(zestrea existenta) se va realiza prin intermerdiul treptelor de infratire

Legenda

Linie teren proiectata

Linie teren existenta

Verificator / Expert	Nume	Semnătura	Cerința	Referat / Expertiză nr. / Data	
Proiectant: **S.C. INTERCAD PROIECT S.R.L.** Str. Basarabi, Nr. 5, Iași; e-mail: office@intercadproiect.ro; tel: 0732.672.722; CUI: 42645436				BENEFICIAR: R.A.J.D ARGES	Proiect nr.: 035/2022
				TITLU PROIECT: „Modernizare drum judetean DJ 731 D, km 15+075- km 16+825, L= 1.75 km, comuna Cosesti, judetul Arges"	
Specificație	Nume	Semnătura	Scara: 1:100	Amplasament: DJ 731 D, km 15+075 - km 16+825	Faza: PTh+DE+ CS
ȘEF PROIECT	Ing. Ovidiu Ursanu				
PROIECTAT	Ing. Santu Horea		02/2022	TITLUL PLANȘEI: Profil transversal tip 2	Plansa.nr.: D.5.2
DESENAT	Ing. Santu Horea				

PROFIL TRANSVERSAL TIP 3

DJ 731D - km 15+613 - km 15+710

DJ 731D - km 16+220 - km 16+270

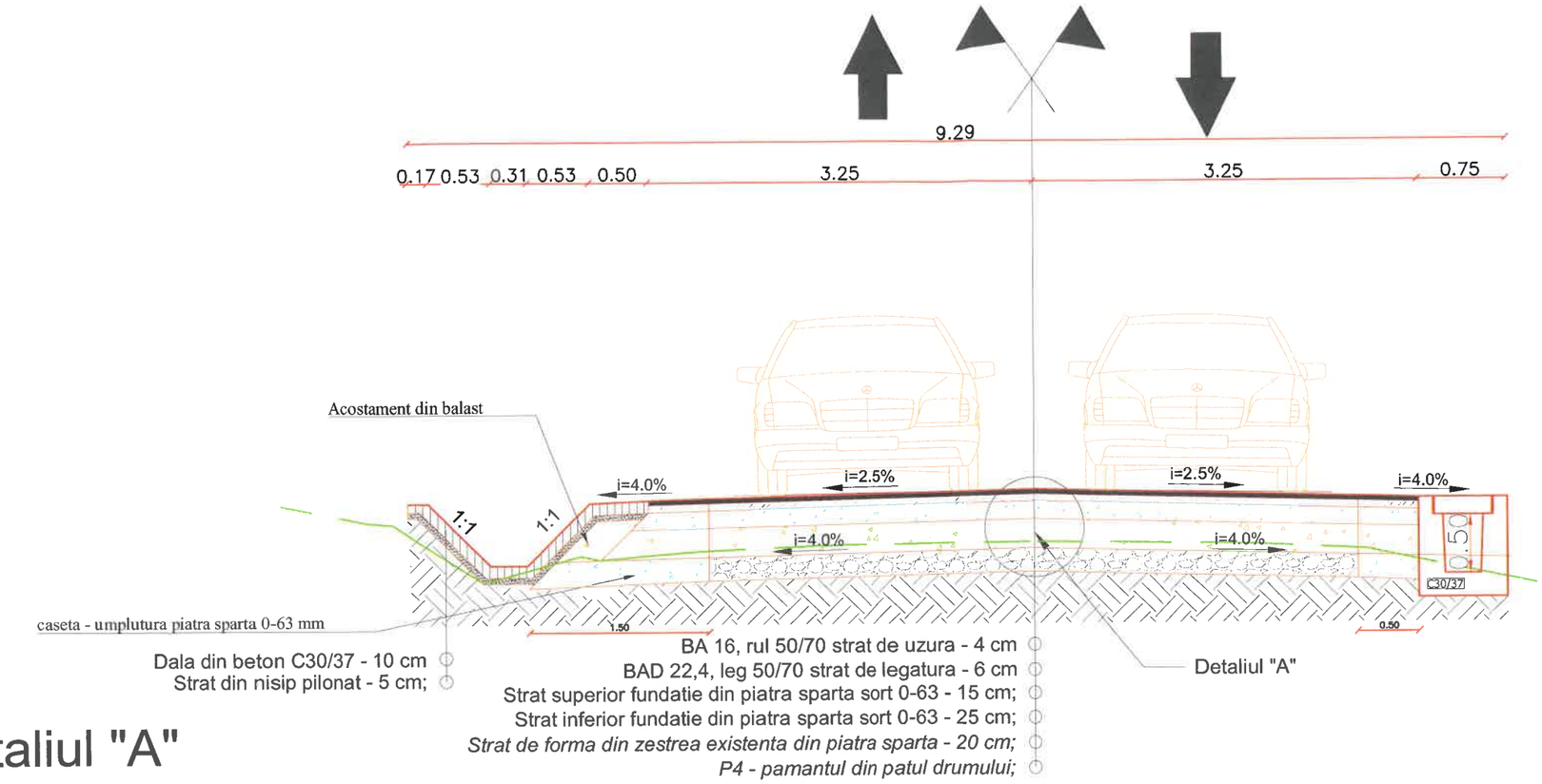

Detaliul "A"

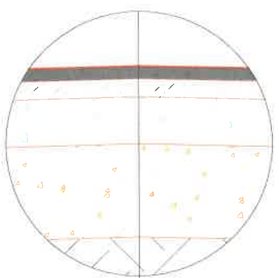

- BA 16, rul 50/70 strat de uzura - 4 cm (conform AND 605/2016);
- BAD 22,4, leg 50/70 strat de legatura - 6 cm (conform AND 605/2016);
- Strat superior fundatie din piatra sparta sort 0-63 - 15 cm (conform STAS 6400/84);
- Strat inferior fundatie din piatra sparta sort 0-63 - 25 cm (conform STAS 6400/84);
- *Strat de forma din zestrea existenta din piatra sparta - 20 cm;*
- *P4 - pamantul din patul drumului;*

Latime totala medie caseta L=2.00 m;

Nota 1: Caseta se va realiza printr-o extraexcavatie de 25 cm.

Nota 2: Odata ajunsi la terenul de fundare al casetei, pamantul se va compacta la un grad minim de 98% Proctor Normal;

Nota 3: Conlucrarea casetei cu stratul existent(zestrea existenta) se va realiza prin intermerdiul treptelor de infratire

Legenda

Linie teren proiectata

Linie teren existenta

Verificator / Expert	Nume	Semnătura	Cerința	Referat / Expertiză nr. / Data	
Proiectant: **S.C. INTERCAD PROIECT S.R.L.** Str. Basarabi, Nr. 5, Iași; e-mail: office@intercadproiect.ro; tel: 0732.672.722; CUI: 42645436				BENEFICIAR: R.A.J.D ARGES	Proiect nr.: 035/2022
				TITLU PROIECT: „Modernizare drum judetean DJ 731 D, km 15+075-km 16+825, L= 1.75 km, comuna Cosesti, judetul Arges"	
Specificație	Nume	Semnătura	Scara: 1:100	Amplasament: DJ 731 D, km 15+075 - km 16+825	Faza: PTh+DE+CS
ȘEF PROIECT	Ing. Ovidiu Ursanu				
PROIECTAT	Ing. Santu Horea		02/2022	TITLUL PLANȘEI: Profil transversal tip 3	Plansa.nr.: D.5.3
DESENAT	Ing. Santu Horea				

SECTIUNE LONGITUDINALA A–A

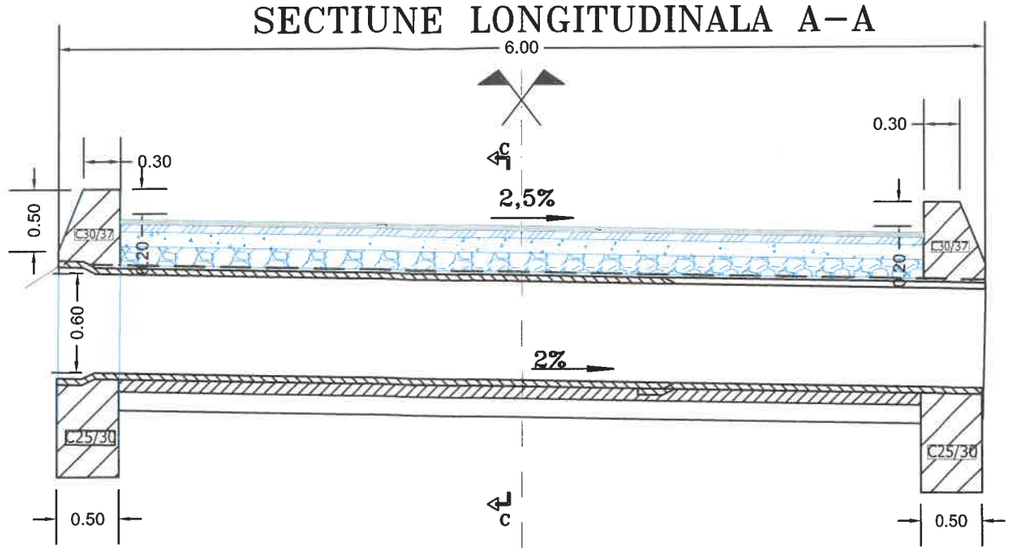

VEDERE IN PLAN B-B

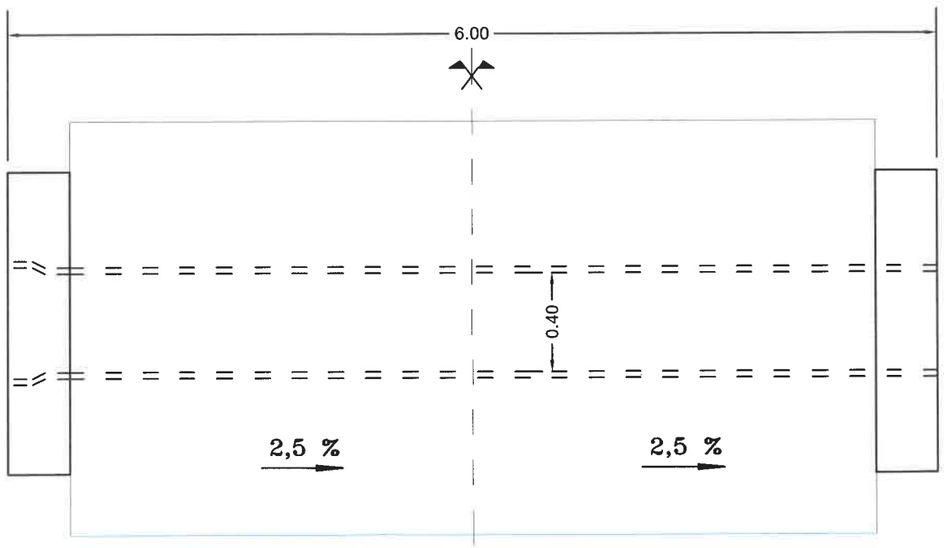

SECTIUNE C – C

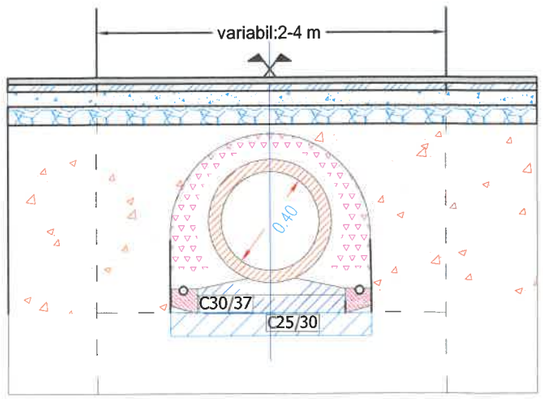

SECTIUNE D – D

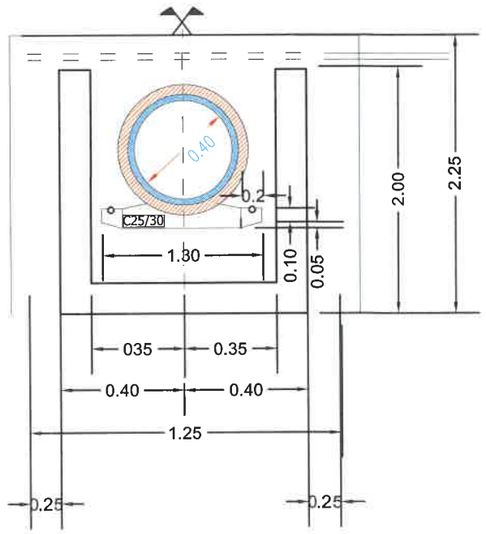

CERINTE DE DURABILITATE

C25/30	C30/37
Clasa de expunere: XC4+XF2	Clasa de expunere: XC4+XF1
Impermeabilitate: P_8^{10}	Impermeabilitate: P_8^{10}
Gelivitate: G100	Gelivitate: G100
Ciment: CEM II A-S 42.5R	Ciment: CEM I 52.5R
Valoare maxima A/C: 0,50	Valoare maxima A/C: 0,50
Dozaj minim ciment 300kg/m^3	Dozaj minim ciment 320kg/m^3
Clasa tasare S2	Clasa tasare S2
Dimensiune maxima agregat 32mm	Dimensiune maxima agregat 16mm

Verificator / Expert	Nume	Semnătura	Cerinţa	Referat / Expertiză nr. / Data
Proiectant: **S.C. INTERCAD PROIECT S.R.L.** **Str. Basarabi, Nr. 5, Iaşi; e-mail: office@intercadproiect.ro; tel: 0732.672.722; CUI: 42645436**				BENEFICIAR: RAJD ARGES TITLU PROIECT: „Modernizare drum judetean DJ 731 D, km 15+075-km 16+825, L= 1.75 km, comuna Cosesti, judetul Arges" Amplasament: DJ 731 D, km 15+075 - km 16+825
Specificaţie	Nume	Semnătura	Scara: 1:50	
ŞEF PROIECT	Ing. Ovidiu Ursanu			
PROIECTAT	Ing. Santu Horea			
DESENAT	Ing. Santu Horea		Data: 03/2022	TITLUL PLANŞEI: Podet tubular Φ400, L=6.0 m, accese proprietati

Proiect nr.: 035/2022

Faza: PTh+DE+CS

Plansa.nr.: D.6.1

SECTIUNE LONGITUDINALA A–A

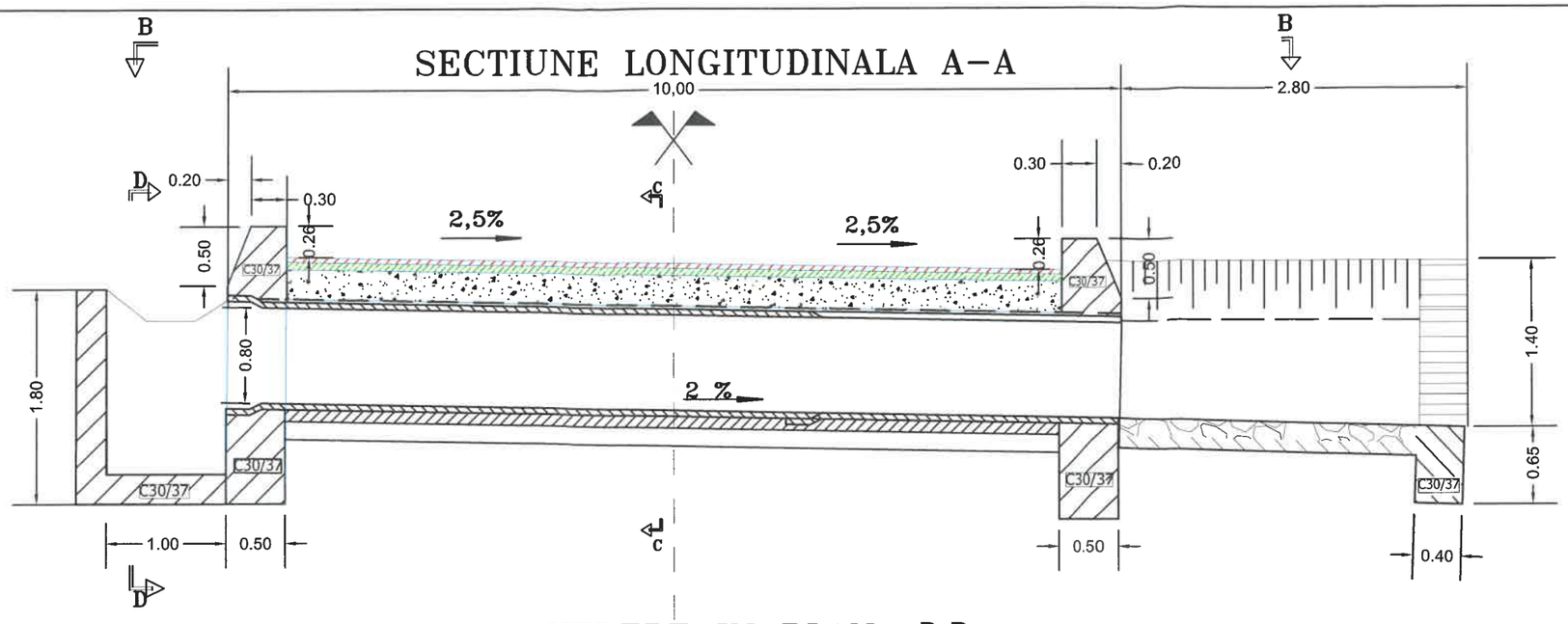

SECTIUNE C – C

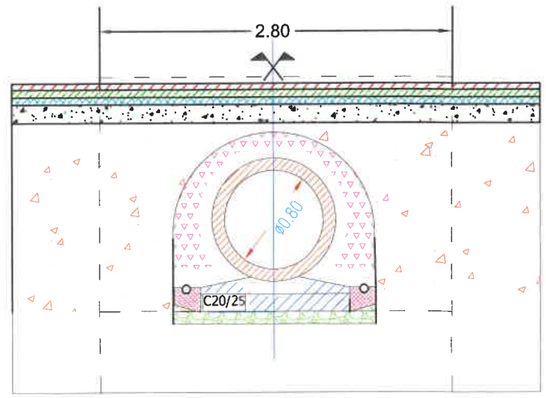

SECTIUNE D – D

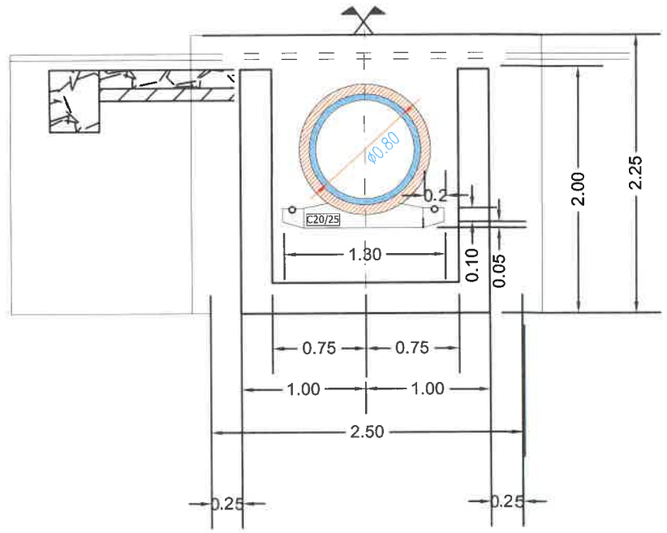

VEDERE IN PLAN B-B

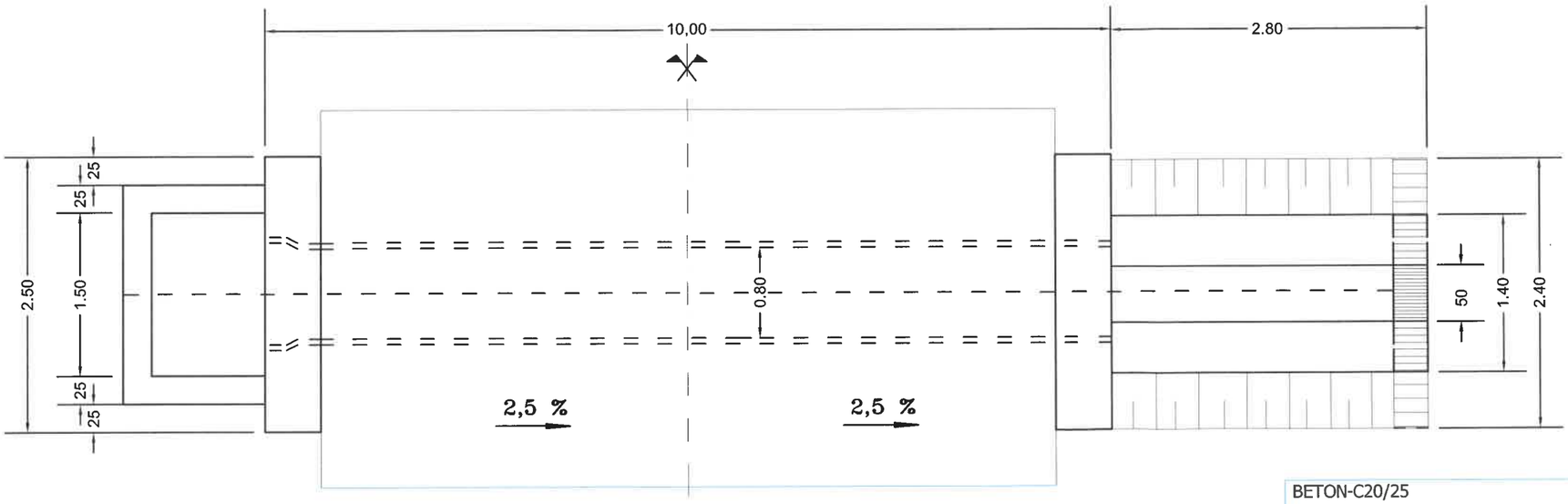

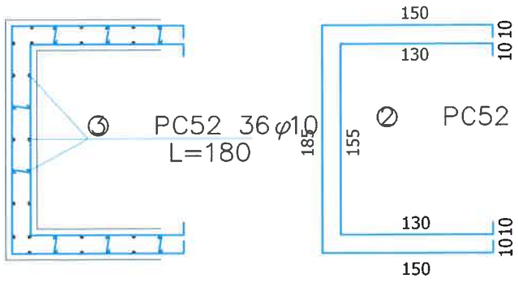

① PC52 5φ10 L=475

③ PC52 36φ10 L=180

② PC52 5φ10 L=435

1 ④ OB37 40φ8 L=35

Extras de armaturi din camere de linistire podet tubular ø800

Marca	Diametru (mm)	Nr. buc.	Lungimi (m)	OB 37	PC 52
				ø8	ø10
1	10	5	5,05	—	25,25
2	10	5	4,35	—	21,75
3	10	36	1,80	—	64,80
4	8	40	0,35	14,00	—
Total lungimi pe diametre (m)				14,00	112,00
Masa /metru (kg/m)				0,395	0,617
Masa pe diametru (kg)				6,00	70,00
MASA TOTALA (kg)				6,00	70,00

BETON-C20/25
CLASA DE EXPUNERE-XC1
GRAD DE GELIVITATE-G100
RAPORT A/C-0.65
TIP DE CIMENT-CEM I 32,5/0-16
ømaxim granula de agregat-32mm

BETON-C30/37
CLASA DE EXPUNERE-XF3
GRAD DE GELIVITATE-G100
RAPORT A/C-0.5
TIP DE CIMENT-CEM I 32,5/0-16
ømaxim granula de agregat-32mm

Verificator / Expert	Nume	Semnătura	Cerința	Referat / Expertiză nr. / Data

Proiectant:
S.C. INTERCAD PROIECT S.R.L.
Str. Basarabi, Nr. 5, Iași; e-mail: office@intercadproiect.ro;
tel: 0732.672.722; CUI: 42645436

IntercadProiect

BENEFICIAR:
RAJD ARGES

Proiect nr.: 035/2022

TITLU PROIECT:
„Modernizare drum judetean DJ 731 D, km 15+075-km 16+825, L= 1.75 km, comuna Cosesti, judetul Arges"

Amplasament:
DJ 731 D, km 15+075 - km 16+825

Specificație	Nume	Semnătura
ȘEF PROIECT	Ing. Ovidiu Ursanu	
PROIECTAT	Ing. Santu Horea	
DESENAT	Ing. Santu Horea	

Scara: 1:50

Data: 03/2022

Faza: PTh+DE+CS

TITLUL PLANȘEI:
Podet tubular transversal Φ800, L=7.5 m, cu camera de cadere

Plansa.nr.: D.6.2

RIGOLA CU SECTIUNE BETONATA CU PLACUTA CAROSABILA

PLACUTA CAROSABILA

sc. 1:10

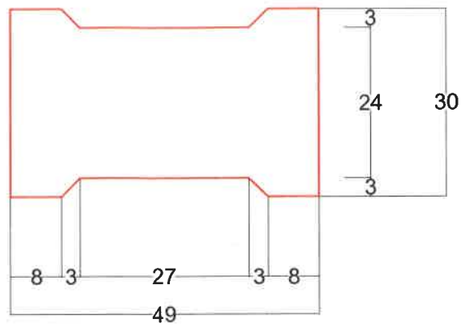

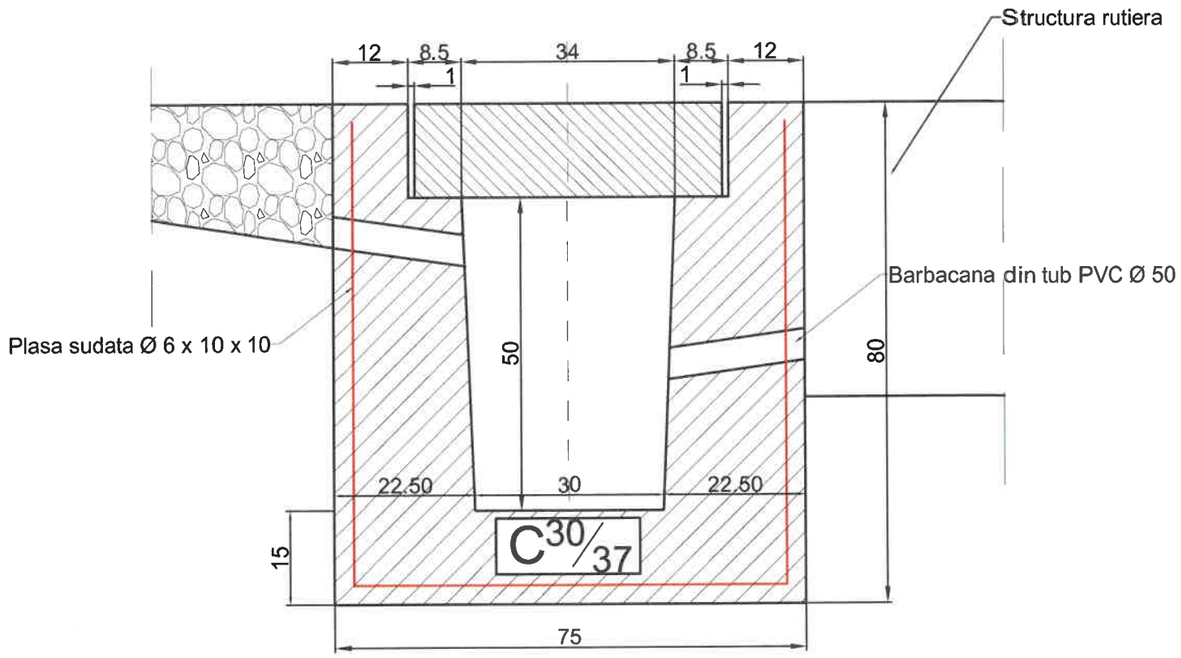

SECTIUNE A-A

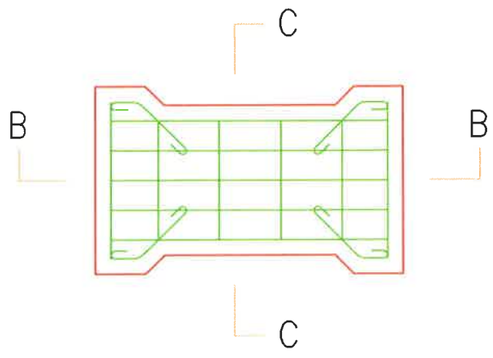

SECTIUNE C-C

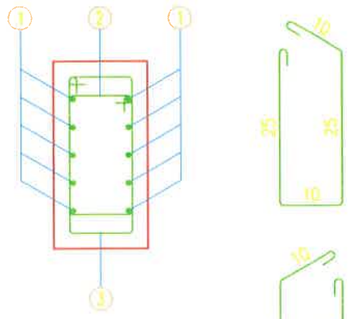

3 OB37
2ø6
L=0.85 m

4 OB37
2x4ø6
L=0.35 m

2 OB37
4ø6
L=0.75 m

SECTIUNE B-B

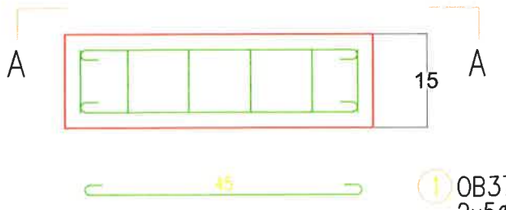

1 OB37
2x5ø8
L=0.60 m

Beton: C30/37
Otel tip: OB37
Volum: 0.0194 mc/buc
Masa: 46.50 kg/buc
Armatura: 4.035 kg/buc

BETON-C30/37
CLASA DE EXPUNERE-XF3
GRAD DE GELIVITATE-G100
RAPORT A/C-0.5
TIP DE CIMENT-CEM I 32,5/0-16

Verificator / Expert	Nume	Semnătura	Cerința	Referat / Expertiză nr. / Data	
Proiectant: **S.C. INTERCAD PROIECT S.R.L.** Str. Basarabi, Nr. 5, Iași; e-mail: office@intercadproiect.ro; tel: 0732.672.722; CUI: 42645436				BENEFICIAR: R.A.J.D ARGES	Proiect nr.: 035/2022
				TITLU PROIECT: „Modernizare drum judetean DJ 731 D, km 15+075- km 16+825, L= 1.75 km, comuna Cosesti, judetul Arges" Amplasament: DJ 731 D, km 15+075 - km 16+825	Faza: PTh+DE+CS
Specificație	Nume	Semnătura	Scara: 1:10		
ȘEF PROIECT	Ing. Ovidiu Ursanu				
PROIECTAT	Ing. Santu Horea		Data: 03/2022	TITLUL PLANȘEI: Detaliu placuta carosabila	Plansa.nr.: D.7.1
DESENAT	Ing. Santu Horea				

Sectiunea B - B, sc. 1:10

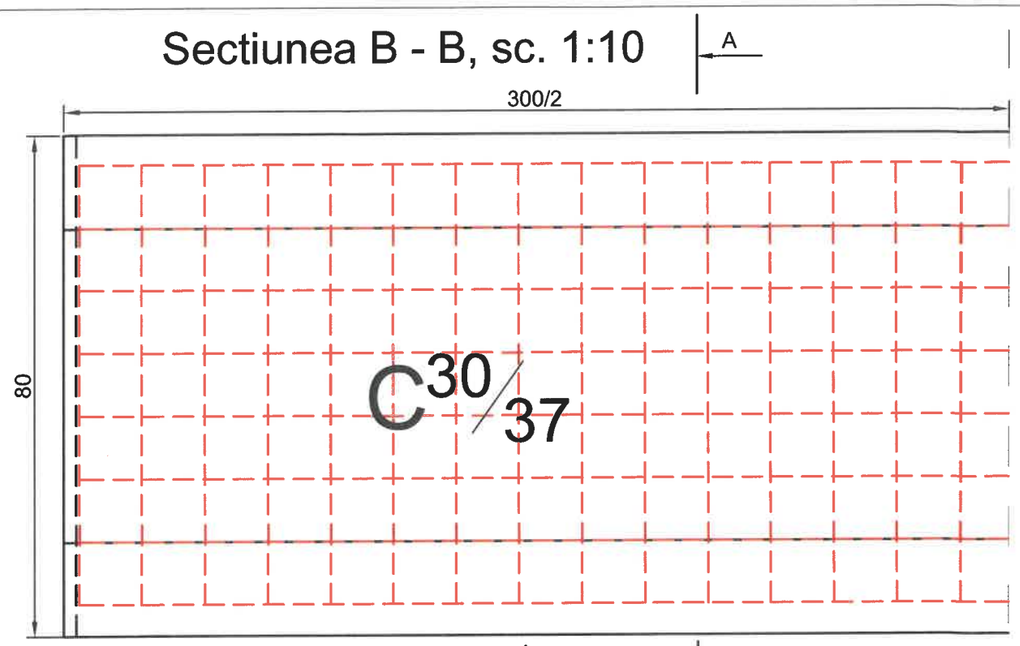

Sectiunea A - A, sc. 1:10

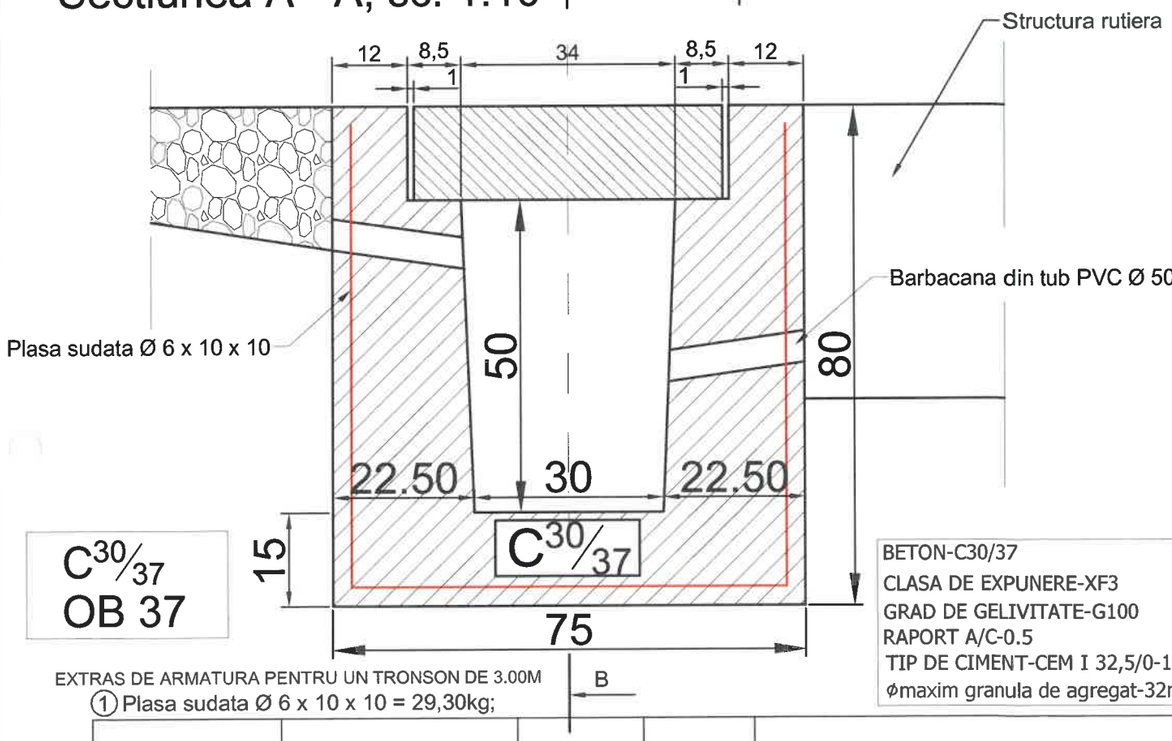

C30/37
OB 37

BETON-C30/37
CLASA DE EXPUNERE-XF3
GRAD DE GELIVITATE-G100
RAPORT A/C-0.5
TIP DE CIMENT-CEM I 32,5/0-16
ømaxim granula de agregat-32mm

EXTRAS DE ARMATURA PENTRU UN TRONSON DE 3.00M
① Plasa sudata Ø 6 x 10 x 10 = 29,30kg;

Verificator / Expert	Nume	Semnătura	Cerința	Referat / Expertiză nr. / Data

Proiectant:
S.C. INTERCAD PROIECT S.R.L.
Str. Basarabi, Nr. 5, Iaşi; e-mail: office@intercadproiect.ro;
tel: 0732.672.722; CUI: 42645436

BENEFICIAR:
R.A.J.D ARGES

TITLU PROIECT:
„Modernizare drum judetean DJ 731 D, km 15+075- km 16+825, L= 1.75 km, comuna Cosesti, judetul Arges"

Amplasament:
DJ 731 D, km 15+075 - km 16+825

Proiect nr.: 018/2022

Specificaţie	Nume	Semnătura
ŞEF PROIECT	Ing. Ovidiu Ursanu	
PROIECTAT	Ing. Santu Horea	
DESENAT	Ing. Santu Horea	

Scara: 1:10

Data: 03/2022

Faza: DALI

TITLUL PLANŞEI:
Detaliu placuta carosabila

Plansa.nr.: D.7.2

DETALIU SANT PEREAT DIN BETON MONOLIT C30/37 PE FUNDATIE DE NISIP

Scara 1:20

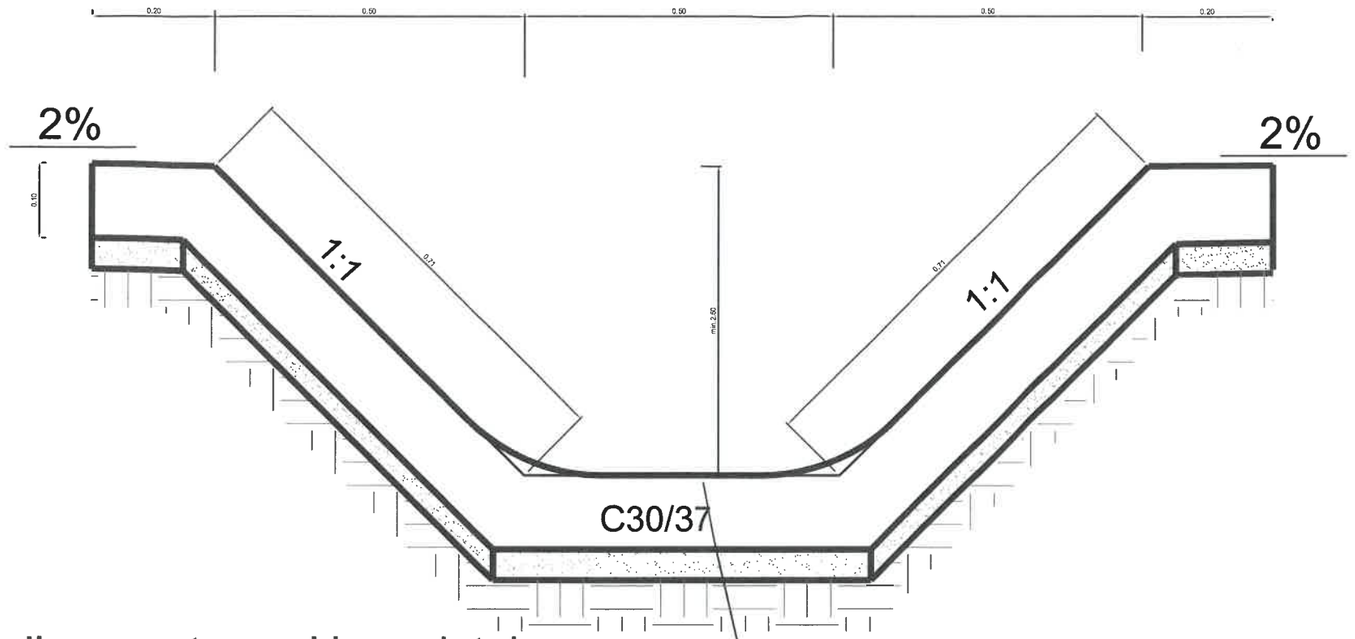

*Se aplica la amenajarile amonte-aval la podetele transversale si amenajarea torentului de la km 52+350;

CERINTE MINIME DE ASIGURARE A DURABILITATII PENTRU BETON

ELEMENT	CLASA BETON	CLASA EXPUNERE	RAPORT a/c MAXIM	DOZAJ MINIM DE CIMENT (kg/mc)	DIMENSIUNE MAXIMA AGREGAT	Alte cerinte	Tip de ciment
Sant pereat	C30/37	XF4	0.50	340	16	Agregate rezistente la inghet-dezghet SR EN 12620	Conform NE 012/1-2007

Verificator / Expert	Nume	Semnătura	Cerința	Referat / Expertiză nr. / Data
Proiectant: **S.C. INTERCAD PROIECT S.R.L.** **Str. Basarabi, Nr. 5, Iași; e-mail: office@intercadproiect.ro; tel: 0732.672.722; CUI: 42645436**				BENEFICIAR: R.A.J.D ARGES TITLU PROIECT: „Modernizare drum judetean DJ 731 D, km 15+075- km 16+825, L= 1.75 km, comuna Cosesti, judetul Arges" Amplasament: DJ 731 D, km 15+075 - km 16+825
Specificație	Nume	Semnătura	Scara: 1:50	
ȘEF PROIECT	Ing. Ovidiu Ursanu			
PROIECTAT	Ing. Santu Horea			
DESENAT	Ing. Santu Horea		Data: 03/2021	TITLUL PLANȘEI: Detaliu sant beton

Proiect nr.: 35/2021

Faza: PTh+DE+CS

Plansa.nr.: D.8

DISPOZITIE GENERALA PODET

Scara 1:50

Sectiune A - A Sectiune B - B

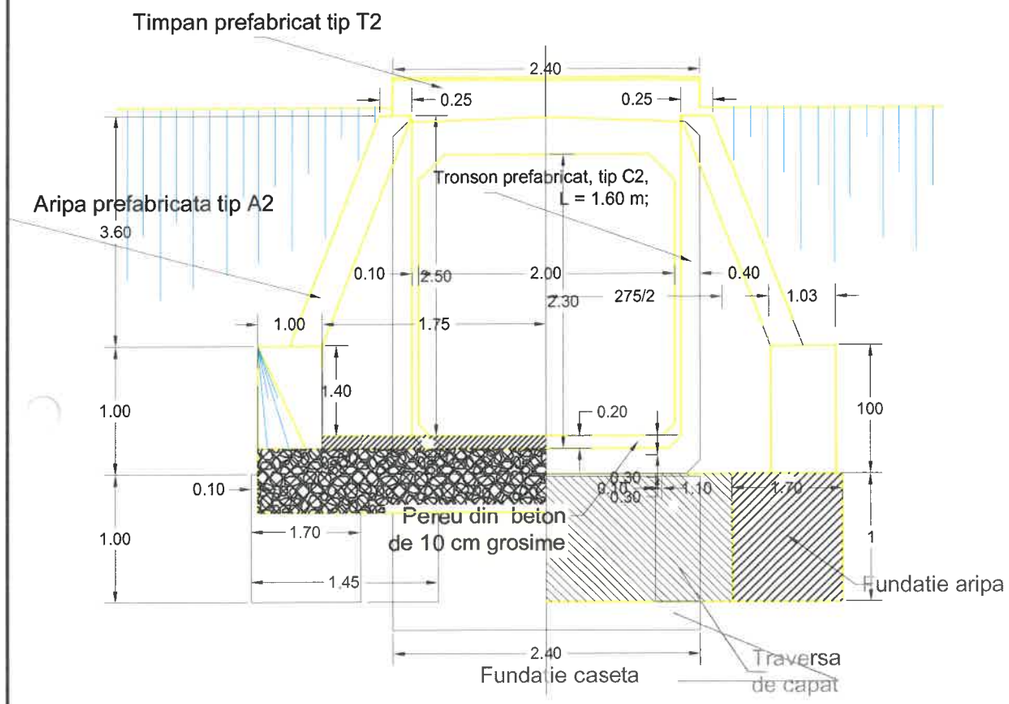

SECTIUNE D - D; SECTIUNE C - C

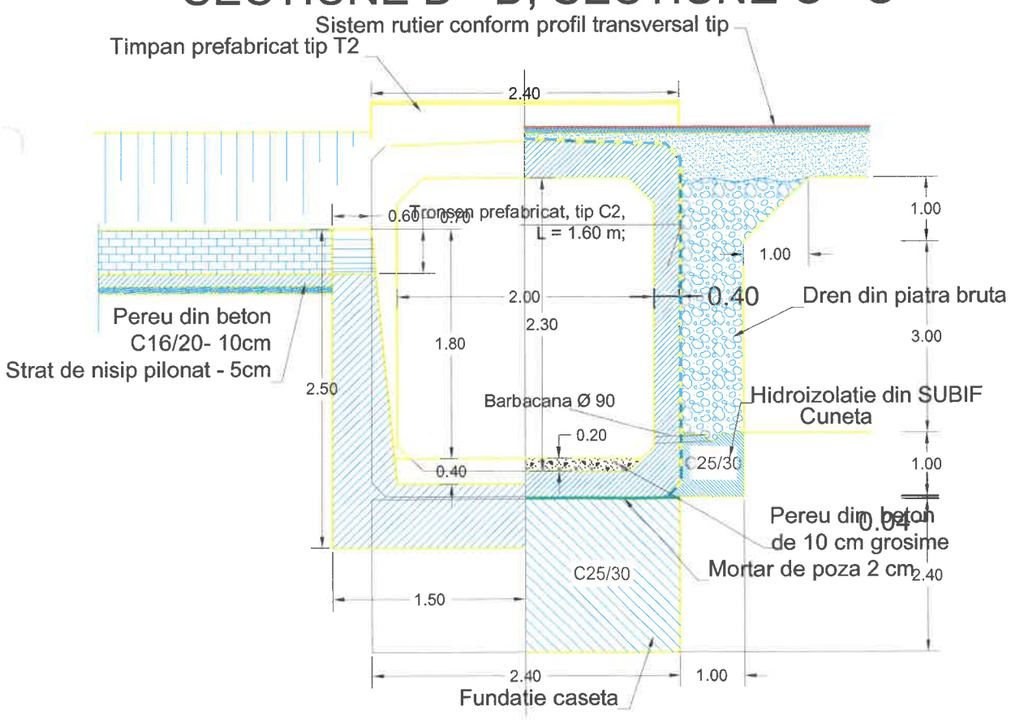

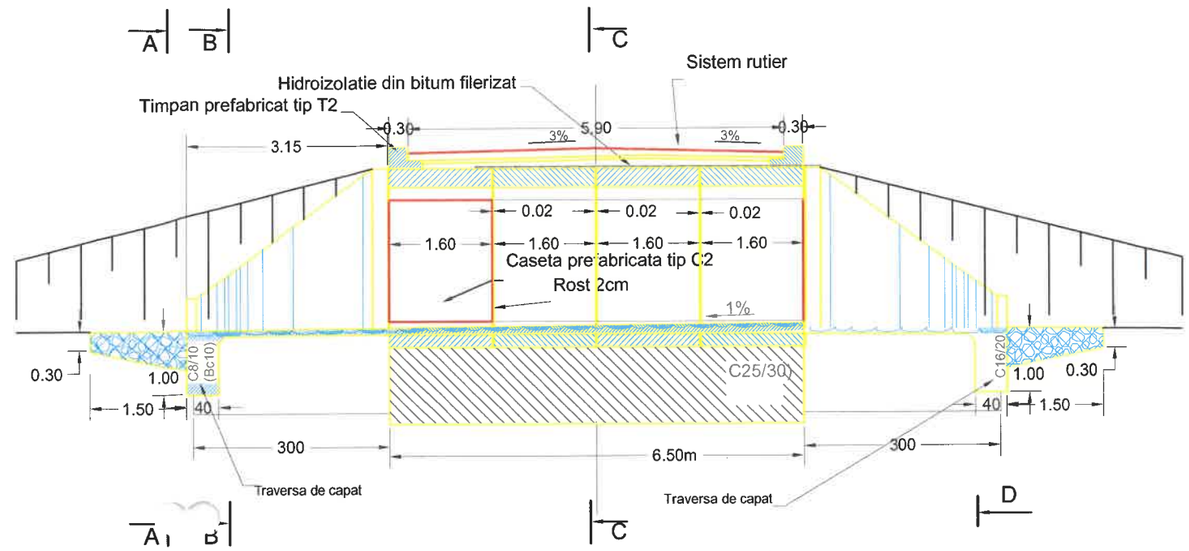

VEDERE IN PLAN

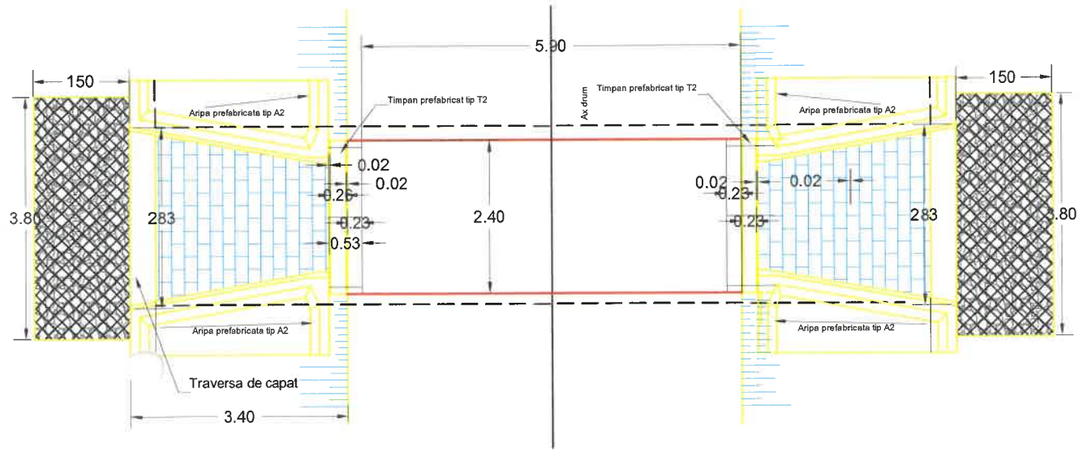

CLASA " E " DE INCARCARE
CONVOI A 30, V 80

Verificator / Expert	Nume	Semnătura	Cerinţa	Referat / Expertiză nr. / Data

Proiectant:
S.C. INTERCAD PROIECT S.R.L.
Str. Basarabi, Nr. 5, Iaşi; e-mail: office@intercadproiect.ro;
tel: 0732.672.722; CUI: 42645436

Specificaţie	Nume	Semnătura
ŞEF PROIECT	Ing. Ovidiu Ursanu	
PROIECTAT	Ing. Santu Horea	
DESENAT	Ing. Santu Horea	

Scara: 1:50

Data: 03/2021

BENEFICIAR:
R.A.J.D ARGES

TITLU PROIECT:
„Modernizare drum judetean DJ 731 D, km 15+075- km 16+825, L= 1.75 km, comuna Cosesti, judetul Arges"

Amplasament:
DJ 731 D, km 15+075 - km 16+825

Proiect nr.: 35/2021

Faza: PTh+DE+CS

TITLUL PLANŞEI:
Dispozitie generala podete tip C2

Plansa.nr.: D.9